

MONOGRAFIA JUDEȚULUI BACĂU



Cuprins

1. Ponderea și locul județului Bacău în economia națională	3
2. Prezentarea generală a județului	3
3. Indicatori sintetici ai activității economice	12
4. Agenți economici	13
5. Industrie și construcții	18
6. Agricultură și silvicultură	21
7. Transporturi	24
8. Comerț exterior	25
9. Forța de muncă și veniturile salariale	27
10. Activitatea bancară	29
11. Investiții străine	31
Bibliografie	33

1. Ponderea și locul județului Bacău în economia națională

Indicatori	Anul 2011	
	Ponderea în țară	Locul județului în țară
Suprafața totală	2,9	14
Municipii	2,9	10
Orașe	2,3	18
Comune	3,0	11
Sate	3,8	4
Populația totală la 1 iulie	3,3	5
Durata medie a vieții	-	37
Resurse de muncă	3,4	5
Populația ocupată la sfârșitul anului	2,5	13
Numărul mediu al salariaților	-	17
Câștigul salarial mediu net	-	17
Numărul șomerilor înregistrați la sfârșitul anului	3,0	32
Cifra de afaceri	1,5	17
Suprafața agricolă după modul de folosință, la sfârșitul anului	2,2	2,4
Unități de învățământ	2,9	11
Populația școlară	3,0	10
Spitale	2,8	10
Instituții de spectacol	1,9	15
Locuințe existente la sfârșitul anului	3,2	9

Sursa: Anuarul Statistic al județului Bacău, 2012

2. Prezentarea generală a județului

2.1. Situația geografică, forme de relief, climă, rețea hidrologică, resurse naturale

Având o suprafață totală de 6 621 km², județul Bacău ocupă 2,9 la sută din teritoriul României și se situează printre județele mari din țară.

Județul Bacău este amplasat în estul României, este traversat de bazinele Siretului, Trotușului și Bistriței și cuprinde în teritoriul său versantul estic al Carpaților (în partea de vest) și colinele Tutovei (în partea de est).

Formele de relief se dezvoltă sub formă de trepte: 27 la sută Lunca Siretului, 11 la sută Podișul Moldovei, 28 la sută Subcarpații Orientali și 34 la sută regiunea montană.

Siretul, cel mai important râu care străbate județul Bacău de la nord la sud, constituie colectorul principal al rețelei hidrografice ce se desfășoară pe o lungime de 145 km pentru afluenți precum Trotuș, Bistrița, Tutova, Zeletin sau Răcățiu.

Lacurile cele mai multe din județul Bacău au luat naștere ca urmare a amenajărilor făcute pe râurile Bistrița (Gârleni, Bacău I și II) și Uz (Poiana Uzului) și pe cale naturală, precum lacul Balătău, format în anul 1883.

Clima este continentală în est și moderată în partea de vest. Caracteristică pentru județul Bacău este distribuția temperaturilor pe trepte de relief cu medii ale lunii iulie (cea mai caldă) cu valori cuprinse între 12°C și 20°C și medii ale lunii ianuarie (cea mai rece) cu valori cuprinse între -4°C și -7°C.

Precipitațiile variază între 1400 mm pe culmile muntoase și 400-500 mm anual în zonele de câmpie.

Județul dispune de variate resurse naturale reprezentate de apele minerale de la Slănic, petrolul de la Moinești, Dărmănești, Comănești și Onești, sarea de la Târgu Ocna și materialele de construcții din abundență (pietriș, nisip, calcar).

Vegetația naturală este specifică atât zonei muntoase, cât și celei deluroase cu păduri de conifere și foioase.

Fauna include specii de interes cinegetic (capra neagră, ursul brun, cerbul carpatin, râsul, lupul, jderul).

2.2. Populația (număr, densitate, structură etnică, grad de urbanizare)

Populația județului Bacău număra 712 304 locuitori la 1 iulie 2011, în scădere față de 1 iulie 2007, când avea 719 844 locuitori. Din totalul locuitorilor județului, 45 la sută locuiesc în mediul urban și 55 la sută în mediul rural, densitatea medie fiind de 107,6 locuitori/km².

Structura etnică (date preliminare la 20 octombrie 2011) este reprezentată de 96,1 la sută români, urmată în procente mici de 2,6 la sută romi, 0,7 la sută maghiari și 0,6 la sută alte etnii (germani, italieni, turci, evrei, greci etc.). Majoritatea populației este de religie ortodoxă (81,1 la sută), o comunitate importantă este de religie romano-catolică (16,3 la sută), iar restul populației aparține altor culte religioase (penticostală, adventistă, baptistă etc.).

2.3. Structura administrativă (reședință de județ, municipii, orașe, comune)

La finele anului 2011 județul Bacău avea în componență 3 municipii, 5 orașe și 85 de comune.

Orașul Bacău este municipiu și reședință de județ, are o suprafață de 41 km² și o populație stabilă de 174 182 locuitori (1 iulie 2011). Din totalul locuitorilor orașului, 47,5 la sută sunt de sex masculin și 52,5 la sută de sex feminin.

Orașul Bacău este atestat documentar în anul 1408. Localitatea a fost inițial o concentrare de locuitori în zona centrală pe „Ulița Mare”, extinzându-se ulterior ca urmare a traversării sale de către numitul „drum al sării”.

Începând cu a doua parte a secolului al XIX-lea, Bacăul devine o așezare prosperă din Moldova, cu importante atribuții în domeniul militar și o dezvoltare puternică a rețelei feroviare și rutiere, care vor favoriza activitatea industrială din secolul următor.

Orașul Onești este al doilea municipiu al județului Bacău, situat în Depresiunea Tazlău-Cășin, la întretăierea a două drumuri comerciale: Adjud-Ghimes și Bacău-Oituz-Brașov.

Orașul are o populație stabilă de 48 578 locuitori (1 iulie 2011), dintre aceștia 47 la sută sunt de sex masculin și 53 la sută de sex feminin.

Lucrările arheologice efectuate în perioada 1969-1971 în perimetrul localității Onești au scos la iveală dovezi ale existenței unei civilizații neolitice, care aparține culturii Cucuteni.

Istoria localității este strâns legată de Primul Război Mondial, aici fiind constituit punctul de debarcare, triere și repartizare a trupelor pentru fronturile de luptă, în Onești staționând și vestita divizie 15 Infanterie, denumită „Divizia de foc”, comandată de generalul Erimia Grigorescu.

Orașul Onești a cunoscut două etape principale în evoluția sa: forma rurală, până în anul 1956, și forma urbană, după acest an. Odată cu dezvoltarea industrială (petrochimia fiind cea mai importantă ramură), orașul a devenit al doilea centru industrial al județului Bacău.

Orașul Moinești este al treilea municipiu al județului Bacău, situat în bazinul mijlociu al sistemului de râuri Trotuș-Tazlău, într-o zonă cu bogate resurse naturale (petrol, cărbune, ape minerale).

Orașul are o suprafață de 55 km² și o populație stabilă de 23 347 locuitori (1 iulie 2011); dintre aceștia, 48,6 la sută sunt de sex masculin și 51,4 la sută de sex feminin.

Prima atestare documentară a localității este datată din anul 1437, iar primul document prin care orașul Moinești este nominalizat ca târg datează din anul 1832.

În Moinești, în prima jumătate a secolului al XIX-lea au fost înființate primele distilării de petrol din țară, în anul 1861 s-a forat prima sondă mecanică din România, iar în anul 1923 a fost instalată a patra mare rafinărie din țară. Declinul activității petroliere în această zonă după anul 1990 a făcut ca o mare parte din populația activă să se îndrepte spre alte activități: industria lemnului sau turism.

Valoarea scăzută a investițiilor efectuate în celelalte orașe ale județului Bacău a condus la o reducere substanțială a activităților economice în toate domeniile, excepție făcând doar orașul Slănic Moldova, unde s-au realizat investiții în turism și orașul Târgu Ocna, unde centrul minier de exploatare a sării funcționează fără întrerupere.

Evoluția populației stabile a județului Bacău în perioada 2007-2011

Indicatori	număr locuitori				
	2007	2008	2009	2010	2011
Total populația județului	719 844	718 125	716 176	714 641	712 304
Populația urbană	329 129	326 073	324 493	323 163	320 849
Populația rurală	390 715	392 052	391 683	391 478	391 455
	procente				
Populație urbană/populația județului	45,7	45,4	45,3	45,2	45,0
Populație rurală/populația județului	54,3	54,6	54,7	54,8	55,0

Sursa: Anuarul statistic al județului Bacău 2011, 2012; Anuarul statistic al României 2011, 2012

În perioada următoare anului 2007, populația totală stabilă a județului a avut o evoluție descrescătoare, populația urbană urmând în mod constant acest trend, în timp ce populația rurală a consemnat o creștere ușoară în intervalul 2008-2011 față de anul 2007.

În ceea ce privește structura pe medii, aceasta nu a suferit modificări semnificative, numărul locuitorilor din mediul rural fiind mai mare decât cel al locuitorilor din mediul urban pe întreaga perioadă analizată.

2.4. Obiective turistice

În județul Bacău turismul este dezvoltat pe trei paliere importante: turismul balnear, turismul montan și turismul cultural-ecumenic.

Stațiunea balneoclimaterică Slănic Moldova, situată în depresiunea Carpaților Răsăriteni, la o altitudine de 530 m, este renumită pentru cele 21 de izvoare de ape minerale (descoperite în anul 1800), ale căror calități terapeutice sunt apreciate atât de turiștii din țară, cât și din străinătate.

Rezervațiile naturale din plaiurile Nemirei, unde cresc specii rare precum floarea de colț, pinul oriental și arborețul de tisa, rezervația forestieră de la Părul Alb și Stejarul din Borzești sunt zone care înregistrează un intens flux turistic pe parcursul fiecărui an.

Trecutul istoric al Moldovei, reliefat prin biserici și mănăstiri unice prin construcție (mănăstirile Cașin și Ciolpani, biserica din Borzești), oferă numeroase oportunități de cunoaștere și recreere pentru vizitatori.

2.5. Monumente istorice, de arhitectură și artă, muzee și instituții culturale

În județul Bacău sunt înregistrate 364 monumente istorice de arhitectură și artă, cele mai semnificative fiind:

- Ansamblul Curții Domnești, secolele XV-XVI – Bacău;
- Ansamblul palatului Ghika, azi Muzeul de etnografie și artă „Dimitrie Ghika”, secolul al XIX-lea – Comănești;
- Ansamblul conacului Rosetti-Tescanu, azi secția „Dimitrie și Alice Rosetti-Tescanu – George Enescu” a Muzeului Național „George Enescu” București, secolele XVIII-XX – Tesani;
- Biserica Adormirea Maicii Domnului, 1776 – Cașin;
- Biserica din lemn „Sf.Nicolae”, 1729 – Ciolpani-Buhuși;
- Casa memorială George Bacovia, secolul al XIX-lea – Bacău.

Pe lângă muzeele amplasate în case memoriale și biserici, în județul Bacău mai funcționează:

- Complexul Muzeal de Științe ale Naturii Ion Borcea – Bacău;
- Complexul Muzeal „Iulian Antonescu” – Bacău;
- Galeriile de artă ceramică „Anton Ciobanu” – Bacău.

De asemenea, în județul Bacău își desfășoară activitatea două instituții de cultură:

- Direcția Județeană pentru Cultură Bacău, înființată în anul 2001, cu atribuții în domeniul culturii și artei, protejarea patrimoniului cultural, valorificarea și dezvoltarea elementelor ce definesc identitatea culturală a colectivității locale.
- Centrul Județean pentru Conservarea și Promovarea Culturii Tradiționale Bacău, cu atribuții în realizarea de proiecte și programe culturale, cercetarea tradițiilor și creațiilor populare specifice fiecărei zone etnofolclorice a județului.

2.6. Unități de cazare (hoteluri, cabane, pensiuni, vile turistice)

Evoluția structurilor de primire turistică în județul Bacău în perioada 2007-2011

număr

Structuri de primire turistică	2007	2008	2009	2010	2011
Total, din care:	35	34	34	34	47
– hoteluri și hosteluri	11	12	12	12	17
– hanuri și moteluri	3	3	3	3	5
– vile turistice	4	3	3	3	3
– pensiuni turistice	12	12	12	12	18
– tabere de elevi și preșcolari	3	3	3	3	3
– popasuri, căsuțe turistice și alte unități	2	1	1	1	1

Sursa: Anuarul Statistic al județului Bacău 2012

Capacitatea de cazare în perioada 2007-2011

Anul	Capacitatea de cazare		Sosiri (mii persoane)	Înnoptări (mii persoane)	Indice de utilizare a capacității de cazare
	Existentă (locuri)	În funcțiune (mii locuri/ zile)			
2007	2 858	933	112,3	331,8	35,5
2008	2 783	894	104,7	310,0	34,7
2009	2 736	847	85,1	274,6	32,4
2010	2 756	788	63,3	195,9	24,8
2011	3 155	777	75,8	238,5	31,0

Sursa: Anuarul statistic al județului Bacău, 2012

Numărul unităților de primire turistică, după reducerea cu o unitate în anul 2008 față de anul anterior, a rămas nemodificat în anii 2009 și 2010.

În anul 2011 s-a consemnat o creștere semnificativă de 38 la sută comparativ cu anii anteriori, datorată în exclusivitate apariției unor noi unități hoteliere și pensiuni turistice.

Numărul locurilor de cazare existente a consemnat reduceri de 2-4 procente până în anul 2009 și o majorare în anul 2011 cu până la 10 la sută față de anul 2007.

Numărul locurilor de cazare în funcțiune s-a înscris pe un trend descrescător în toată perioada 2007-2011.

Sosirile și înnoptările, care s-au înscris pe o pantă descendentă accentuată în perioada 2007-2010, cu o ușoară revenire în anul 2011, au influențat în egală măsură indicii de utilizare a capacității de cazare.

2.7. Personalități importante pe plan național și internațional

Din județul Bacău provin personalități care au contribuit substanțial la dezvoltarea unor domenii precum cercetarea, învățământul, cultura sau politica.

Vasile Alecsandri (1818-1890) – născut la Bacău, studiază la Paris și revine în țară unde se evidențiază prin activitatea politică, culturală și diplomatică. În literatură se remarcă în domenii precum dramaturgie, proză, poezie.

Ion Borcea (1879-1936) – născut în localitatea Burhoci, și-a dedicat viața cunoașterii ecosistemelor marine, fiind fondatorul oceanografiei românești.

George Bacovia (1881-1957) – născut la Bacău, își definitivează studiile de drept la Iași, fără a profesa avocatura. Se dedică poeziei, pentru care în decursul anilor obține importante premii.

Constantin Drâmbă (1907-1997) – născut la Borșani, astrolog și matematician, membru al Academiei Române. După doctoratul în astronomie obținut la Paris, a studiat singularitățile reale și imaginare ale celor 3 corpuri, rotația pământului și timpul astronomic.

Radu Beligan – născut în anul 1918 la Gâlbeni, studiază dreptul, teatrul și filosofia la București și se remarcă în decursul anilor ca actor, regizor, eseist, cu o activitate de peste 74 de ani în teatru, film, televiziune și radio. Este membru al Academiei Române, bucurându-se de o unanimă apreciere pentru activitatea pe care o desfășoară și astăzi, la vârsta de 95 de ani.

2.8. Unitățile de învățământ din județul Bacău

număr

	2007	2008	2009	2010	2011
Total, din care:	284	282	270	217	206
Grădinițe de copii	41	41	42	41	31
Ciclul primar și gimnazial	176	175	167	136	134
Ciclul secundar II – liceal, profesional	63	62	59	38	39
Instituții de învățământ universitar	2	2	2	2	2
Populația școlară – total, din care:	130 645	126 206	124 286	120 063	114 971
Copii înscriși la grădiniță	23 980	23 336	23 466	23 164	22 386
Elevi înscriși în ciclul primar și gimnazial	65 877	63 716	62 377	60 558	57 832
Elevi înscriși în ciclul secundar II	31 384	30 498	29 621	27 884	27 078
Studenți înscriși - total	8 464	7 512	7 468	6 792	5 889
Personal didactic – total, din care:	8 162	8 173	8 010	7 384	7 240
Preșcolar	1 293	1 310	1 284	1 242	1 249
Ciclul primar și gimnazial	4 143	4 151	4 146	4 071	3 903
Ciclul secundar II	2 403	2 402	2 283	1 758	1 783
Învățământul universitar	317	304	297	287	285

Sursa: Anuarul statistic al județului Bacău, 2012

În perioada următoare anului 2007, unitățile de învățământ s-au redus semnificativ, în anii școlari 2010/2011 și 2011/2012 numărul acestora reprezentând 76,4, respectiv 72,5 la sută față de anul școlar 2007/2008.

În structură, cu excepția învățământului universitar, reducerile au fost consemnate la toate nivelurile de învățământ – grădinițe, ciclul primar și gimnazial și la cel secundar II.

În perioada 2008-2011 populația școlară, care a influențat trendul unităților de învățământ, a consemnat o scădere continuă, numărul acesteia în anul școlar 2011-2012 fiind cu 12 la sută mai mic față de anul școlar 2007-2008.

În perioada 2009-2010 personalul didactic a scăzut cu procente cuprinse între 1,9 și 11,3 la sută față de anul 2007, datorită reducerilor la toate nivelurile unităților de învățământ.

2.9. Rețeaua sanitară

Unități sanitare pe categorii și forme de proprietate la sfârșitul anului 2011

număr

	Proprietate publică	Proprietate privată
Total, din care:	533	787
Spitale	8	5
Policlinici	2	-
Dispensare medicale	5	-
Cabinete medicale școlare (inclusiv stomatologice)	27	-
Cabinete medicale studențești (inclusiv stomatologice)	2	-
Cabinete stomatologice	151	216
Farmacii	9	161
Sanatorii balneare	1	-
Cabinete medicale de familie	299	15
Cabinete medicale medicină generală	1	15
Ambulatorii integrate	9	5
Centrul de transfuzie sanguină	1	-
Cabinete medicale de specialitate	-	235
Depozite farmaceutice	-	7
Laboratoare medicale	17	24
Laboratoare de tehnică dentară	1	104

Sursa: Anuarul statistic al județului Bacău, 2012

Personalul sanitar pe categorii și forme de proprietate la sfârșitul anului 2011

număr

	Proprietate publică	Proprietate privată
Total, din care:	4 019	1 244
Medici (exclusiv stomatologi)	887	137
Medici de familie	316	10
Medici stomatologi	159	177
Personal sanitar mediu	2 640	689
Farmaciiști	17	231

Sursa: Anuarul statistic al județului Bacău, 2012

Unitățile sanitare precum cabinete stomatologice, farmacii, cabinete medicale de specialitate, laboratoare de tehnică dentară, sunt preponderent private, în timp ce unitățile din categoria spitale, policlinici, dispensare medicale, cabinete medicale școlare și de familie sunt în totalitate sau în procent majoritar publice.

Din totalul personalului sanitar numai 23,6 la sută sunt privați, respectiv medici dentiști și farmaciști.

3. Indicatori sintetici ai activității economice

	România	Regiunea nord-est	Județul Bacău
2007			
Dinamica PIB real (%)	6,3	5,4	2,0
PIB/loc. (EUR)	5 788	3 698	4 099
Rata șomajului (%)	4,0	5,1	4,4
2008			
Dinamica PIB real (%)	7,3	3,6	6,4
PIB/loc. (EUR)	6 499	4 017	4 527
Rata șomajului (%)	4,4	5,3	5,3
2009			
Dinamica PIB real (%)	-6,6	-5,1	-5,5
PIB/loc. (EUR)	5 509	3 457	3 883
Rata șomajului (%)	7,8	8,6	9,0
2010			
Dinamica PIB real (%)	-1,1	-3,2	-6,5
PIB/loc. (EUR)	5 792	3 567	4 033
Rata șomajului (%)	7,0	7,9	7,8
2011*			
Dinamica PIB real (%)	2,2	4,1	3,7
PIB/loc. (EUR)	6 152	3 850	4 338
Rata șomajului (%)	5,2	5,8	6,2

* Datele pentru anul 2011 sunt semidefinite.

Sursa: Anuarul statistic al României 2011, 2012; Anuarul statistic al județului Bacău 2012; Comisia Națională de Prognoză – iunie 2012, februarie 2013; Indicatori economico-sociali în profil teritorial 2013

În anii 2007 și 2008, PIB la nivel de județ a înregistrat un ritm de creștere inferior mediei pe țară și celui aferent Regiunii nord-est în anul 2007.

În perioada 2009-2010, PIB real a înregistrat dinamici negative atât la nivel de județ, cât și pentru Regiunea nord-est și țară, în anul 2011 consemnând valori pozitive la toate nivelurile.

În întreaga perioadă 2007-2011 PIB/locuitor la nivel de județ a fost superior celui înregistrat pentru Regiunea nord-est, dar inferior față de cel înregistrat la nivel de țară.

În perioada analizată rata șomajului s-a situat peste media pe țară și numai în intervalul 2009-2011 peste media pe Regiunea nord-est.

4. Agenți economici

4.1. Unități active (industrie, construcții, comerț și alte servicii) pe clase de mărime, după numărul de salariați

Denumirea ramurii	Total	din care:			
		pe clase de mărime după numărul de salariați			
		0-9	10-49	50-249	250 și peste
2010					
Total, din care:	10 674	9 514	937	187	36
Industria extractivă	26	17	6	2	1
Industria prelucrătoare	1 212	893	234	65	20
Producerea și furnizarea de energie electrică, termică, gaze, apă, aer condiționat	16	7	2	5	2
Distribuția apei, salubritate, gestionarea deșeurilor, activități de decontaminare	61	37	14	7	3
Construcții	1 116	942	135	35	4
Comerț cu ridicata și cu amănuntul reparații și întreținere autovehicule și bunuri	4 746	4 369	331	44	2
Transport, depozitare	667	615	44	6	2
Hoteluri și restaurante	522	468	48	5	-
Informații și telecomunicații	251	233	15	2	1
Tranzacții imobiliare	261	254	7
Activități profesionale, științifice și tehnice	885	856	29	-	-
Activități de servicii administrative și servicii suport	306	265	29	11	1
Învățământ	75	68	7	-	-

număr

Denumirea ramurii	Total	<i>din care:</i> pe clase de mărime după numărul de salariați			
		0-9	10-49	50-249	250 și peste
Sănătate și asistență socială	237	218	16	3	-
Activități de spectacole, culturale și recreative	71	63	7	1	-
Alte activități și servicii	222	209	12	1	-
2011					
Total, din care:	9 722	8 471	1 015	201	35
Industria extractivă	28	16	8	3	1
Industria prelucrătoare	1 109	783	234	73	19
Producerea și furnizarea de energie electrică, termică, gaze, apă, aer condiționat	31	24	2	2	3
Distribuția apei, salubritate, gestionarea deșeurilor, activități de decontaminare	59	37	13	6	3
Construcții	993	786	163	39	5
Comerț cu ridicata și cu amănuntul, reparații și întreținere autovehicule și bunuri	4 275	3 891	339	44	1
Transport, depozitare	634	570	58	4	2
Hoteluri și restaurante	477	405	65	7	-
Informații și telecomunicații	237	220	14	3	-
Tranzacții imobiliare	241	233	8	-	-
Activități profesionale, științifice și tehnice	800	767	33	-	-
Activități de servicii administrative și servicii suport	282	234	31	16	1
Învățământ	74	64	10	-	-
Sănătate și asistență socială	229	209	18	2	-
Activități de spectacole, culturale și recreative	66	59	6	1	-
Alte activități și servicii	187	173	13	1	-

Sursa: INS; Direcția Județeană de Statistică Bacău (Anuarul Statistic 2012)

În anul 2010 cele mai multe unități active din județ (89,1 la sută) funcționau cu 0-9 salariați, urmate de cele cu 10-49 salariați (8,7 la sută).

În anul 2011 numărul unităților active s-a redus cu 8 la sută față de anul anterior, a scăzut cu 0,5 la sută la unitățile active cu 0-9 salariați și a crescut cu 8,3 la sută la unitățile active cu 10-49 salariați.

În anii 2010 și 2011 unitățile active cu 50-249 salariați și cu 250 salariați și peste, dețin ponderi reduse, 2 și respectiv 0,3 la sută.

În structură, în anul 2011 s-au consemnat reduceri importante de unități în industria prelucrătoare, comerțul cu ridicata și cu amănuntul, construcții, servicii administrative, învățământ, sănătate.

4.2. Unități locale active pe diviziuni CAEN Rev.2

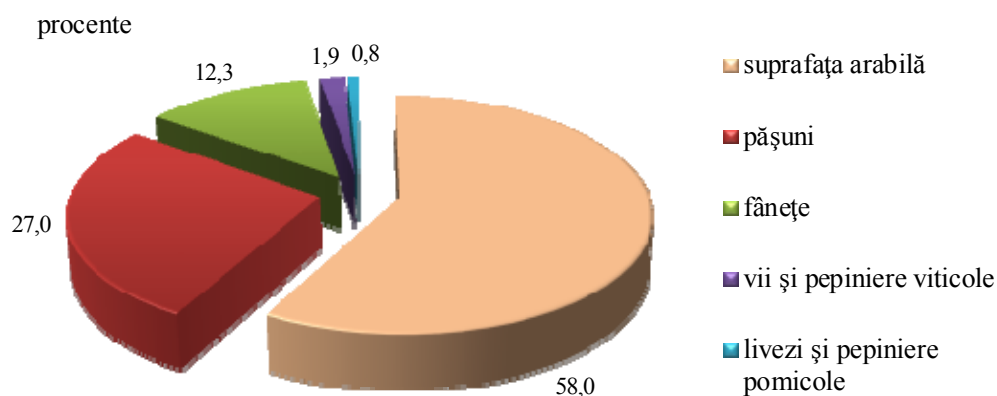
Activitatea	număr			
	2008	2009	2010	2011
Total, din care:	11 552	12 331	10 968	10 025
Agricultură, vânătoare și servicii anexe	189	211	177	188
Silvicultură, exploatare forestieră și servicii anexe	94	106	107	103
Pescuitul, piscicultura și servicii anexe	8	9	10	12
Industria extractivă	29	30	26	28
Industria prelucrătoare	1 368	1 366	1 212	1 109
Producția și furnizarea de energie electrică, termică, gaze, apă caldă și aer condiționat	13	12	16	31
Distribuția apei; salubritate, gestionarea deșeurilor, activități de decontaminare	67	68	61	59
Construcții	1 258	1 349	1 116	993
Comerț cu ridicata și cu amănuntul	5 844	5 344	4 746	4 275
Transport și depozitare	730	726	667	634
Hoteluri și restaurante	481	529	522	477
Informații și telecomunicații	312	302	251	237
Tranzacții imobiliare	244	263	261	241
Activități profesionale, științifice și tehnice	928	999	885	800
Activități servicii administrative și activități de servicii suport	320	332	306	282
Învățământ	78	88	75	74
Sănătate și asistență socială	257	254	237	229
Activități de spectacole culturale și recreative	92	99	71	66
Alte activități și servicii	240	237	222	187

Sursa: INS; Direcția județeană de Statistică Bacău (Anuarul Statistic 2012)

În anul 2009 s-a consemnat o tendință de creștere a numărului de unități active și o inversare a acesteia în perioada 2010 – 2011 față de anul 2008.

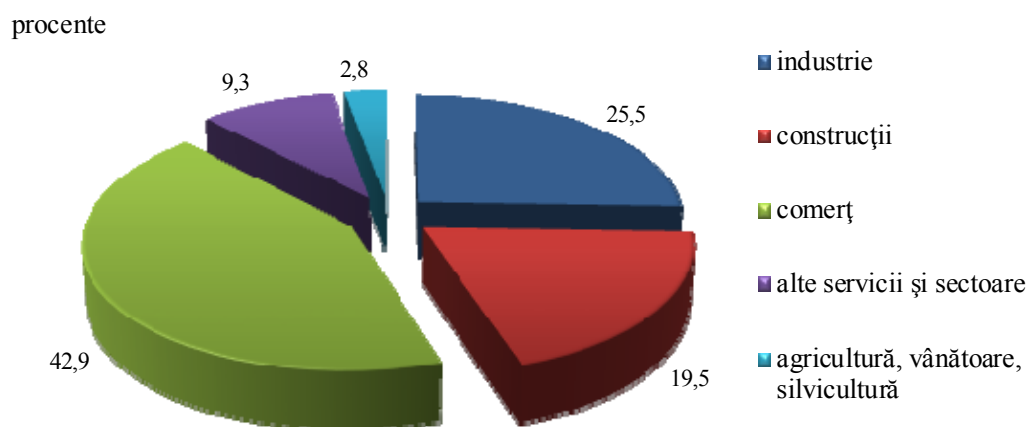
În structură, numărul unităților din industria prelucrătoare, construcții, comerțul cu ridicata și amănuntul, transport și depozitare, sănătate și asistență socială, informații și telecomunicații s-a redus substanțial în anii 2009-2011 față de anul 2008.

Grafic 4.1. Ponderea numărului unităților locale active pe domenii de activitate în anul 2011



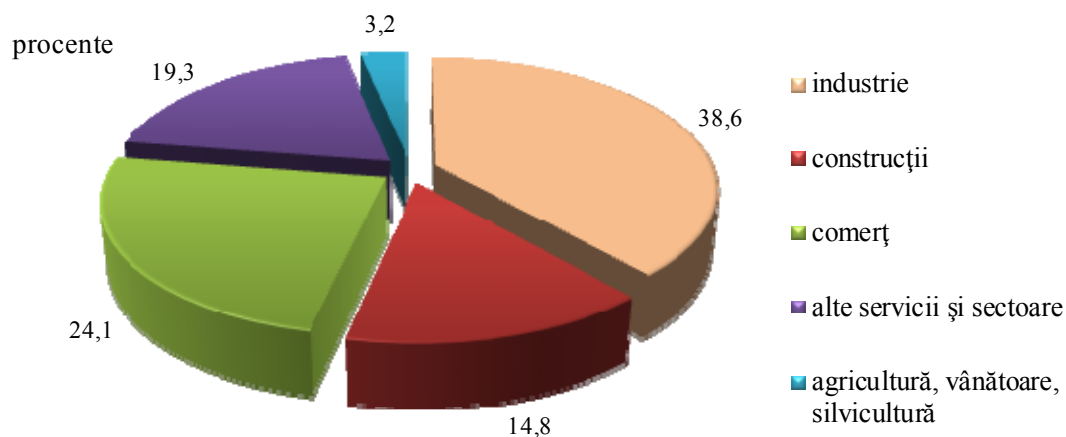
Sursa: Anuarul statistic al județului Bacău, 2012

Grafic 4.2. Ponderea cifrei de afaceri a unităților locale active pe domenii de activitate în anul 2011



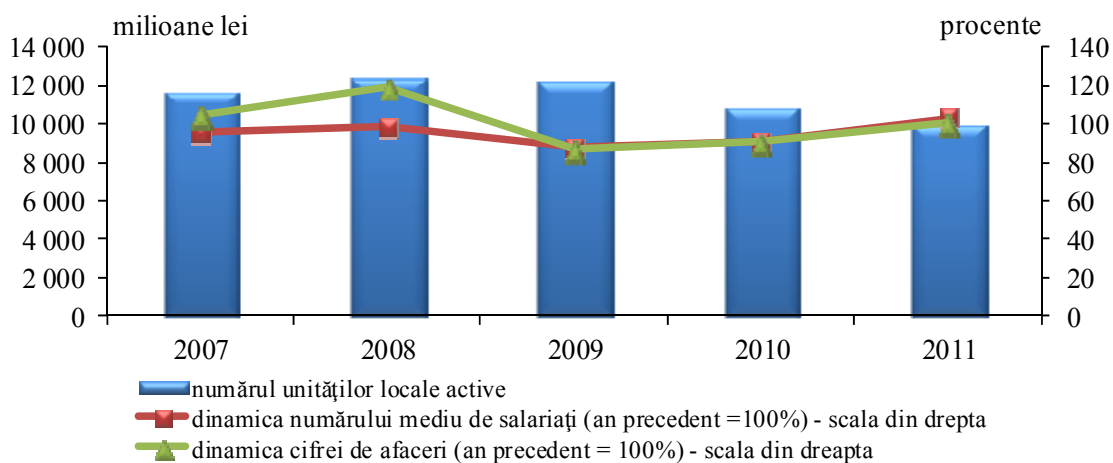
Sursa: Anuarul statistic al județului Bacău, 2012

Grafic 4.3. Ponderea numărului mediu de salariați din unitățile locale active



Sursa: Anuarul statistic al județului Bacău, 2012

Grafic 4.4. Evoluția indicatorilor unităților locale active



Sursa: Anuarul statistic al județului Bacău, 2012

4.3. Numărul societăților comerciale înmatriculate în Registrul Comerțului și sursa de proveniență a capitalului în perioada decembrie 1990 – decembrie 2011

	Total	Capital privat	Capital majoritar de stat	Capital mixt (stat + privat)
Total România	1 530 545	1 519 447	2 421	8 677
Județul Bacău	34 000	33 728	46	226
Pondere județul Bacău / total țară (%)	2,2	2,2	1,9	2,6

Sursa: Oficiul Național al Registrului Comerțului, 2011

La 31 decembrie 2011 societățile comerciale cu capital privat reprezentau 99,2 la sută din numărul total al societăților comerciale din județ și 2,2 la sută din numărul celor cu capital privat pe țară.

4.4. Societăți comerciale cu participare de capital străin și valoarea capitalului subscris în perioada 1991-2011 (sold existent la 31 decembrie 2011)

	Societăți comerciale		Valoarea capitalului subscris	
	Număr	%	milioane EUR	%
Total România	179 407	100,00	32 480,124	100,00
Județul Bacău	1 579	0,90	675,182	2,31

Sursa: Oficiul Național al Registrului Comerțului, 2011

La 31 decembrie 2011 în județul Bacău existau 1 579 societăți comerciale cu capital străin, reprezentând 0,90 la sută din numărul total pe țară, cu o valoare a capitalului subscris de 675,182 milioane EUR, reprezentând 2,31 la sută din valoarea totală.

5. Industrie și construcții

5.1. Ramuri industriale importante

Producția industrială a județului Bacău este destinată atât satisfacerii cerințelor de consum ale pieței interne, cât și livrării la export. Principalele societăți care au contribuit la realizarea producției au fost cele din cadrul industriei extractive, industriei prelucrătoare și din activitatea de producție și furnizare de energie electrică și termică, gaze, apă caldă și aer condiționat.

Indicii de volum ai producției industriale în perioada 2009-2011 au avut următoarele evoluții:

	procente		
	2009	2010	2011
Total, din care:	87,7	93,0	114,5
Industria extractivă	93,6	124,6	84,5
Industria prelucrătoare	91,0	91,7	115,7
Producția și furnizarea de energie electrică și termică, gaze, apă caldă și aer condiționat	68,7	100,5	109,0

Sursa: Anuarul statistic al județului Bacău, 2012 – Secțiunea CAEN Rev.2

Volumul superior de producție din anii 2010 și 2011 față de anul 2009 a fost susținut de evoluția pozitivă a industriei prelucrătoare și producția de energie electrică, termică, gaze, apă caldă, aer condiționat și numai în anul 2010 de industria extractivă.

5.2. Construcții

Indicii lucrărilor de construcții realizate în județul Bacău

procente

	2007	2008	2009	2010	2011
Construcții, total, <i>din care:</i>	111,5	de 2,0 ori	116,9	69,1	112,0
Construcții noi	132,7	118,9	94,2	78,7	143,4
Lucrări de reparații capitale	32,3	84,1	111,9	72,2	199,1
Lucrări de întreținere și reparații curente	172,7	de 2,8 ori	123,8	66,9	99,5

Sursa: Anuarul statistic al județului Bacău, 2012

Trendul pozitiv al lucrărilor de construcții consemnat în perioada 2007-2009, cu vârfuri în anii 2008 și 2009, și inversat semnificativ în anul 2010, a fost susținut în structură de construcțiile noi și reparații curente.

În anul 2011 construcțiile, atât pe total cât și în structură, au revenit pe trend crescător față de anul precedent.

5.3. Investiții brute

milioane lei, prețuri curente

Activitatea	2010	2011
Regiunea nord-est	5 906	7 376
Total, din care:	1 987	1 487
– industrie total	794	685
– producția și furnizare de energie electrică, termică, gaze, apă caldă și aer condiționat	111	42
– construcții	488	232
– comerț cu ridicata și cu amănuntul: repararea autovehiculelor și motocicletelor	207	306
– alte activități și servicii	387	222

Sursa: Anuarul statistic al județului Bacău, 2012; INS – Statistica teritorială 2013

În anul 2010 investițiile brute din județul Bacău reprezentau 33,6 la sută față de Regiunea nord-est.

În anul 2011 investițiile brute din județul Bacău s-au redus cu 25,2 la sută comparativ cu anul 2010 și au reprezentat numai 20,1 la sută față de Regiunea nord-est în anul 2011.

În structură, cu excepția activităților de comerț, scăderi importante s-au consemnat la toate

celelalte activități.

5.4. Principalele companii din județ

S.C. Chimcomplex S.A. Borzești – înființată în anul 1992, având ca obiect de activitate fabricarea de produse chimice de bază. Are un capital social subscris și vărsat de 129 267 mii lei. În anul 2011 a avut o cifră de afaceri de 176,3 milioane lei și un număr de 656 salariați.

S.C. Aerostar Bacău – înființată în anul 1991, având ca obiect de activitate fabricarea de aeronave și nave spațiale. Are un capital social subscris și vărsat de 37,5 milioane lei. În anul 2011 a avut o cifră de afaceri de 158,4 milioane lei și un număr de 1 219 salariați.

S.C. Agricola International Bacău – înființată în anul 1992, având ca obiect de activitate o producție integrată care înglobează producerea nutrețurilor concentrate, creșterea păsărilor, procesarea și comercializarea cărnii, a produselor din carne și a ouălor pe piața internă și externă. Are un capital social subscris și vărsat de 54,3 milioane lei. În anul 2011 a avut o cifră de afaceri de 332,8 milioane lei și un număr de 1 805 salariați.

S.C. Rafo Onești – înființată în anul 1991, având ca obiect de activitate fabricarea produselor obținute din prelucrarea țiteiului. Are un capital social subscris și vărsat de 2 194,9 milioane lei. În anul 2011 a avut o cifră de afaceri de 81,9 milioane lei și un număr de 928 salariați.

S.C. Pambac Bacău – înființată în anul 1991, având ca obiect de activitate fabricarea produselor de morărit. Are un capital social subscris și vărsat de 23,6 milioane lei. În anul 2011 a avut o cifră de afaceri de 156,7 milioane lei și un număr de 605 salariați.

S.C. Croco Onești – înființată în anul 1994, având ca obiect de activitate fabricarea produselor de patiserie. Are un capital social subscris și vărsat de 0,1 milioane lei. În anul 2011 a avut o cifră de afaceri de 59,7 milioane lei și un număr de 244 salariați.

S.C. Aroma Rise S.A. Onești – înființată în anul 2003, având ca obiect de activitate fabricarea produselor chimice organice de bază. Are un capital social subscris de 4,4 milioane lei. În anul 2011 a avut o cifră de afaceri de 27,8 milioane lei și un număr de 64 salariați.

S.C. A-E Electronics S.A. Bacău – înființată în anul 1998, având ca obiect de activitate fabricarea subansamblelor electronice (module). Are un capital social subscris și vărsat de 3,4 milioane lei. În anul 2011 a avut o cifră de afaceri de 25,5 milioane lei și un număr de 198 salariați.

6. Agricultură și silvicultură

6.1. Suprafața fondului funciar după modul de folosință, pe forme de proprietate

mii hectare

	2007	2008	2009	2010	2011
Fondul funciar, total județ, <i>din care:</i>	662,1	662,1	662,1	662,1	662,1
– proprietate privată	419,6	423,8	423,4	429,8	429,4
Suprafața agricolă, <i>din care:</i>	317,0	316,5	316,4	316,0	315,8
– proprietate privată	317,0	316,5	316,4	316,0	315,8
Suprafața arabilă, <i>din care:</i>	186,0	186,1	186,0	185,6	185,1
– proprietate privată	183,8	183,7	183,7	183,9	183,8
Pășuni, <i>din care:</i>	85,2	86,4	86,4	86,2	86,2
– proprietate privată	84,4	85,3	85,3	84,3	84,2
Fânețe, <i>din care:</i>	39,2	39,4	39,4	39,5	39,5
– proprietate privată	38,4	39,0	39,0	39,1	39,1
Vii și pepiniere viticole, <i>din care:</i>	7,2	6,1	6,0	6,1	6,1
– proprietate privată	7,2	6,1	6,0	6,1	6,1
Livezi și pepiniere, <i>din care:</i>	2,8	2,4	2,4	2,7	2,7
– proprietate privată	2,8	2,4	2,4	2,6	2,6
Terenuri neagricole, <i>din care:</i>	341,5	341,7	341,7	342,0	342,0
– proprietate privată	102,5	107,2	107,0	113,9	113,6
Păduri și altă vegetație, <i>din care:</i>	282,5	282,2	282,6	282,7	282,7
– proprietate privată	75,4	79,3	79,6	84,1	83,6
Ape și bălți, <i>din care:</i>	14,8	15,2	14,8	15,0	15,0
– proprietate privată	0,9	1,2	0,9	1,9	2,6
Alte suprafețe, <i>din care:</i>	21,5	44,3	44,3	44,3	44,3
– proprietate privată	16,5	26,6	26,5	27,8	27,7

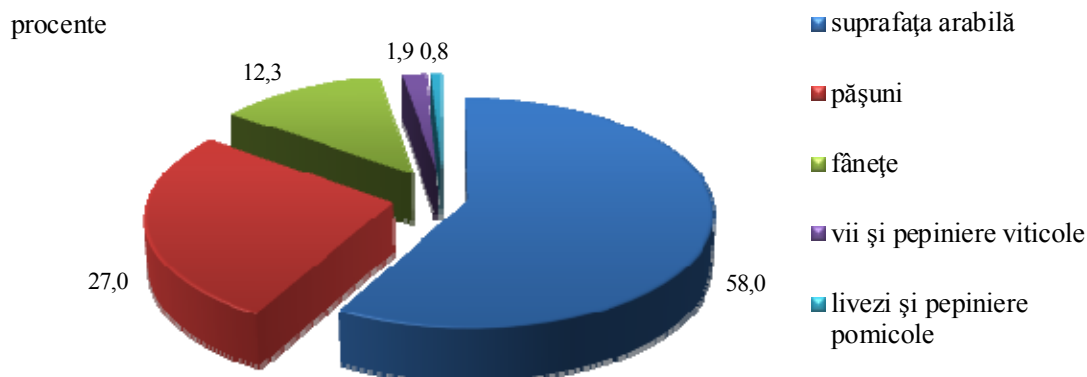
Sursa : Anuarul statistic al județului Bacău, 2012

În perioada 2007-2011 suprafața fondului funciar de 662,1 mii hectare a județului Bacău a rămas nemodificată.

Suprafața agricolă și cea neagricolă pe total și pe categorii de folosință au avut variații nesemnificative.

Suprafața fondului funciar aflat în proprietate privată a fost în creștere în perioada 2008-2011, tendință care s-a regăsit în primul rând la suprafețele private neagricole.

Grafic 6.1. Suprafața agricolă și structura acesteia după modul de folosință la sfârșitul anului 2011



Sursa: Anuarul statistic al județului Bacău, 2012

6.2. Suprafața cultivată pe principalele culturi

mii hectare

	2007	2008	2009	2010	2011
Suprafața cultivată, total, <i>din care:</i>	148,9	144,3	144,6	135,5	143,1
– sectorul privat	147,5	143,6	143,9	135,0	142,6
Cereale pentru boabe, <i>din care:</i>	108,6	101,6	98,7	88,1	91,5
– sectorul privat	107,3	101,1	98,2	87,8	91,3
Leguminoase pentru boabe, <i>din care:</i>	0,8	0,2	0,3	0,1	0,1
– sectorul privat	0,8	0,2	0,3	0,1	0,1
Plante uleioase, <i>din care:</i>	6,8	5,5	6,9	7,8	11,2
– sectorul privat	6,6	5,4	6,9	7,8	11,1
Cartofi total, <i>din care:</i>	2,2	4,9	5,2	5,1	4,2
– sectorul privat	2,2	4,9	5,2	5,1	4,2
Legume, <i>din care:</i>	5,1	5,5	6,2	6,0	5,9
– sectorul privat	5,1	5,5	6,2	6,0	5,9
Furaje verzi din teren arabil, <i>din care:</i>	27,3	28,8	29,3	31,2	32,4
– sectorul privat	27,3	28,8	29,3	31,2	32,1

Sursa: Anuarul Statistic al județului Bacău, 2012

În perioada 2008-2011 suprafața cultivată s-a redus semnificativ față de anul 2007, cea mai mare scădere înregistrându-se în anul 2010 (-9 la sută).

În structură reducerea suprafețelor cultivate a fost consemnată la cereale pentru boabe.

În intervalul 2007-2011 suprafețele cultivate aparțineau sectorului privat, cu ponderi de peste 99 la sută.

6.3. Producția agricolă vegetală la principalele culturi, pe forme de proprietate

mii tone

	2007	2008	2009	2010	2011
Cereale pentru boabe, <i>din care:</i>	144,5	335,0	297,8	342,0	426,4
– sectorul privat	141,7	333,4	296,5	341,0	425,4
Leguminoase pentru boabe, <i>din care:</i>	0,8	0,6	0,7	0,5	0,6
– sectorul privat	0,8	0,6	0,7	0,5	0,5
Plante uleioase, <i>din care:</i>	6,3	9,3	9,9	12,5	22,0
– sectorul privat	6,1	9,1	9,8	12,5	21,9
Cartofi total, <i>din care:</i>	24,3	74,2	81,8	72,0	63,6
– sectorul privat	24,1	74,0	81,7	72,0	63,6
Legume, <i>din care:</i>	58,3	74,1	91,5	84,5	85,9
– sectorul privat	57,9	73,9	91,3	84,4	85,9

Sursa: Anuarul Statistic al județului Bacău, 2012

Producția agricolă realizată în perioada 2007-2011 a aparținut aproape în totalitate sectorului privat.

În intervalul 2008-2011 producția de cereale, plante uleioase, cartofi și legume a fost superioară celei din anul 2007.

6.4. Specii și efective de animale

mii capete

Specia	2007	2008	2009	2010	2011
Bovine	98,9	92,9	84,4	59,9	59,3
Porcine	135,0	113,5	106,7	115,3	112,7
Ovine	189,4	212,8	211,0	153,4	152,5
Caprine	50,5	47,1	48,3	55,6	57,4
Păsări	2 707,2	2 748,3	2 897,9	3 311,5	3 456,1
Albine – mii familii	982,4	998,4	1 057,2	1 274,9	1 249,6

Sursa: Anuarul Statistic al județului Bacău, 2012

Efectivele de bovine, porcine și caprine au consemnat scăderi în intervalul 2008-2011 față de anul 2007.

Efectivele de păsări și albine au înregistrat creșteri substanțiale în perioada 2008-2011 față de anul 2007.

6.5. Silvicultura

mii hectare

	2007	2008	2009	2010	2011
Suprafața fondului forestier	268,8	268,8	269,1	269,9	270,2
Suprafața pădurilor, <i>din care:</i>	262,9	263,6	263,3	264,4	264,7
– rășinoase	89,9	99,0	90,4	90,3	90,0
– foioase	173,1	164,6	172,9	174,1	174,7

mii m³

Volumul de lemn exploatat	731,8	494,3	822,5	674,9	654,6
---------------------------	-------	-------	-------	-------	-------

Sursa: Anuarul Statistic al județului Bacău, 2012

Suprafața fondului forestier a avut o tendință ușoară de creștere în perioada 2010-2011, fiind susținută în acești ani atât de extinderea suprafețelor ocupate de pădurile de rășinoase, cât și de cele de foioase.

După o exploatare masivă de lemn în anii 2007 și 2009, aceasta a scăzut considerabil în anii următori.

7. Transporturi

La sfârșitul anului 2011 lungimea totală a drumurilor publice din județul Bacău era de 2 445 km, din care:

- drumuri publice naționale (inclusiv drumuri europene) = 450 km
- drumuri publice județene și comunale = 1 995 km.

Județul Bacău este traversat de la Nord la Sud de drumul european E85.

Județul Bacău este străbătut de 221 km de cale ferată, din care 189 km sunt electrificați, rutele principale fiind: București-Bacău-Iași; Bacău-Piatra Neamț; Adjud-Onești-Târgul Ocna-Comănești.

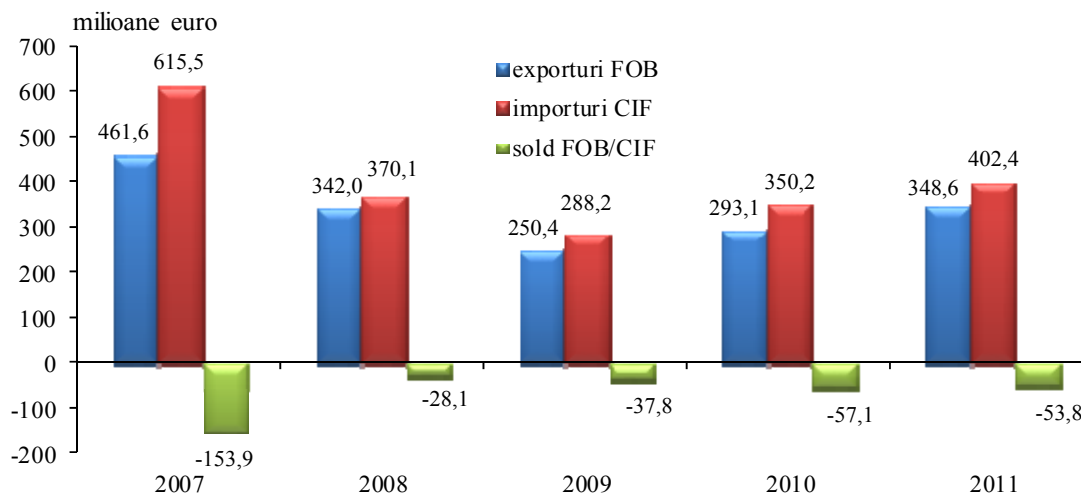
În județul Bacău transportul aerian este asigurat de Aeroportul Internațional „George Enescu” Bacău. Aeroportul are o pistă de 2 500 metri de pe care se efectuează curse interne și externe. În anul 2011 traficul de pasageri a depășit numărul de 336 900 persoane.

Comaniile care operează pe aeroportul Bacău sunt: Tarom, Blue Air și Carpatair.

De pe aeroportul din Bacău se efectuează atât curse directe, cât și cu escală. Cursele directe sunt interne (Bacău-Timișoara și Bacău-București) și externe (Bacău-Roma și Bacău-Torino). Cursele cu escală se efectuează prin aeroportul Otopeni București (26 destinații externe) și prin aeroportul Timișoara (15 destinații externe).

8. Comerț exterior

Grafic 8.1. Exporturile, importurile și soldul operațiunilor de comerț internațional pentru județul Bacău



Sursa: Anuarul Statistic al județului Bacău, 2012

8.1. Exporturile (FOB)

	2007	2008	2009	2010	2011
Total țară (milioane euro)	29 549	33 725	29 084	37 360	45 274
Județul Bacău (milioane euro)	461,6	342,0	250,4	293,1	348,6
% în total țară	1,5	1,0	0,8	0,8	0,7

Sursa: Anuarul Statistic al Județului Bacău 2012

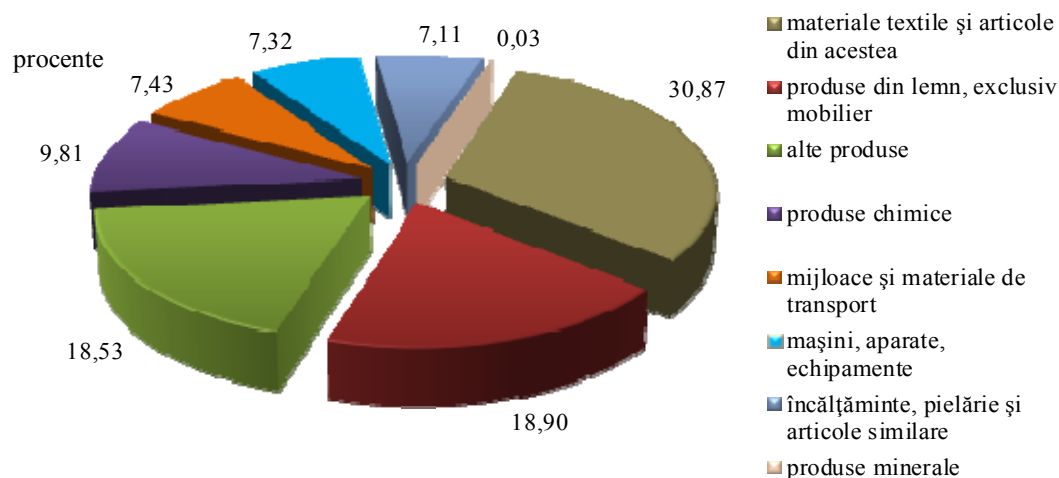
8.2. Exportul pe principalele capitole conform Nomenclatorului combinat

milioane euro

Explicații	2007	2008	2009	2010	2011
Export total pe județul Bacău, din care, pe principalele secțiuni:	461,6	342,0	250,4	293,1	348,6
Produse minerale	139,3	37,4	1,0	4,1	0,1
Produse chimice	41,9	43,6	16,1	32,1	34,2
Produse din lemn, exclusiv mobilier	54,2	42,6	32,7	45,2	65,9
Materii textile și articole din acestea	104,6	101,2	88,9	84,4	107,6
Încălțăminte, pielărie, umbrele și articole similare	37,3	33,0	21,2	25,4	24,8
Mașini și aparate, echipamente	33,8	30,0	30,9	36,9	25,5
Mijloace și materiale de transport	6,1	10,7	17,6	15,9	25,9
Produse necuprinse în alte secțiuni	44,4	43,7	42,0	49,1	64,6

Sursa: Anuarul Statistic al Județului Bacău 2012

Grafic 8.2. Structura exportului de mărfuri în anul 2011



Sursa: Anuarul statistic al județului Bacău, 2012

În intervalul 2007-2011 importurile la nivel de județ au fost superioare exporturilor. În aceeași perioadă exporturile din județul Bacău au scăzut ca pondere în total țară de la 1,5 la sută în anul 2007 la 0,7 la sută în anul 2011.

În perioada 2007-2011 în structura exporturilor s-au constatat modificări importante. Produsele minerale, produsele chimice, grupa încălțăminte-pielărie, grupa mașini, aparate și echipamente au avut scăderi accentuate în anii 2008-2011 față de anul 2007, iar produsele din gama mijloace și materiale de transport, produse din lemn, materiale textile, au înregistrat creșteri semnificative în întreaga perioadă analizată.

8.3. Principalele firme exportatoare și piețele lor de desfacere

Firme exportatoare de materiale textile și articole din acestea: S.C. SONOMA S.R.L. Bacău, S.C. MOSEON S.A. Onești, S.C. LUSI UNION S.R.L. Târgu Trotuș, S.C. SPORT LINE FASHION S.R.L. Bacău.

Firme exportatoare de produse din lemn (exclusiv mobilier): S.C. HOIZINDUSTRIE SCHWEIGHOFER BACO S.R.L. Comănești, S.C. RICH FOREST S.R.L. Onești.

Firme exportatoare de produse ale industriei chimice: S.C. CHIMCOMPLEX S.A. Onești, S.C. AROMA RISE S.A. Onești, S.C. AMURCO S.A. Bacău.

Firme exportatoare de mașini mecanice, aparate și echipamente electrice: S.C. A-E ELECTRONICS S.A. Bacău, S.C. ELEMENT INTERNATIONAL S.R.L. Bacău.

Firme exportatoare de produse din carne și alte produse alimentare: S.C. Agricola International SA Bacău, S.C. Alimentara S.A. Bacău.

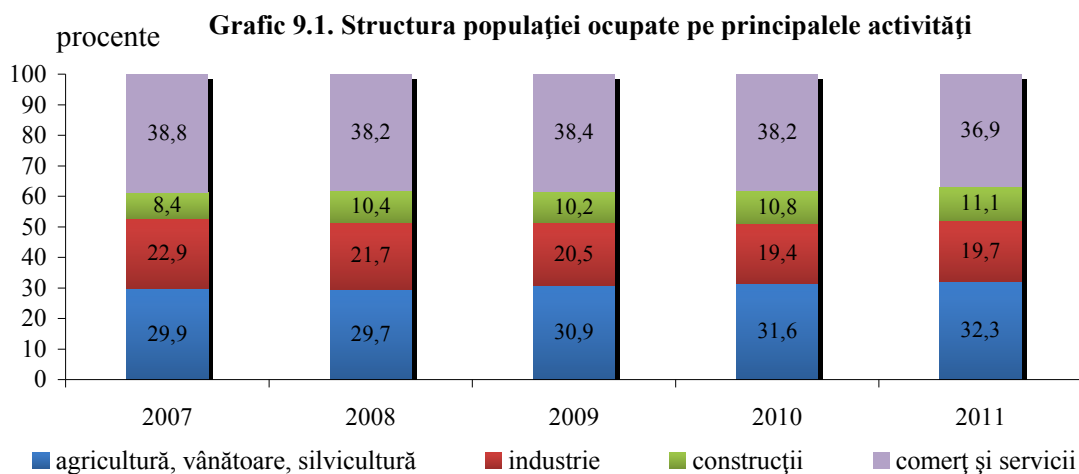
În anul 2011 firmele din județul Bacău au efectuat exporturi în țări precum Italia (142,7 milioane EUR), Germania (34,7 milioane EUR), Franța (24,5 milioane EUR), Israel (16,8 milioane EUR), Ungaria (14,3 milioane EUR), China (12,8 milioane EUR), Olanda (12 milioane EUR), Austria(11,7 milioane EUR), Polonia (10,6 milioane EUR), Grecia (5,5 milioane EUR), India (3,9 milioane EUR), Republica Moldova (3,9 milioane EUR).

9. Forța de muncă și veniturile salariale

9.1. Populația ocupată

	mii persoane				
	2007	2008	2009	2010	2011
Total economie	8 725	8 745	8 410	8 371	8 366
Regiunea nord-est	1 262	1 249	1 208	1 207	1 192
Județul Bacău	225	224	214	209	208

Sursa: Anuarul statistic al județului Bacău, 2012



Sursa: Anuarul statistic al județului Bacău, 2012

9.2. Numărul mediu de salariați

	mii persoane				
	2007	2008	2009	2010	2011
Total economie	4 885	5 046	4 774	4 376	4 349
Regiunea nord-est	579	592	557	499	492
Județul Bacău	122	122	111	101	100

Sursa: Anuarul statistic al județului Bacău, 2012

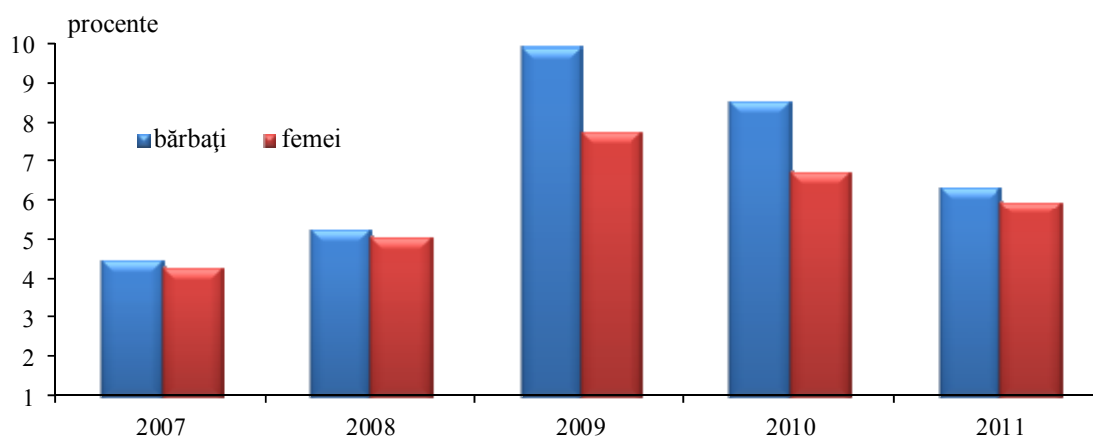
9.3. Rata șomajului

procente

	2007	2008	2009	2010	2011
Total economie	4,0	4,4	7,8	7,0	5,2
Regiunea nord-est	5,1	5,3	8,6	7,8	6,2
Județul Bacău	4,4	5,3	9,0	7,8	6,2

Sursa: Anuarul statistic al județului Bacău, 2012

Grafic 9.2. Rata șomajului la sfârșitul anului 2011



Sursa: Anuarul statistic al județului Bacău, 2012

9.4. Câștigul salarial mediu brut

lei/salariat

	2007	2008	2009	2010	2011
Total economie	1 396	1 761	1 845	1 902	1 980
Regiunea nord-est	1 247	1 543	1 629	1 623	1 638
Județul Bacău	1 361	1 685	1 791	1 733	1 720

Sursa: Anuarul statistic al județului Bacău, 2012

În intervalul 2008-2011 numărul populației ocupate și numărul de salariați s-au înscris pe o pantă descendentă atât la nivelul județului Bacău, cât și la nivelul Regiunii nord-est.

În perioada analizată populația ocupată se regăsește într-un procent important în sectorul agricol, vânătoare și silvicultură (29,9 până la 32,3 la sută), construcții (8,4 până la 11,1 la sută), cu tendință continuă de creștere, iar în sectorul industrial (22,9-19,4 la sută), cu o tendință de scădere.

Rata șomajului la nivelul județului a înregistrat procente apropiate față de cele ale Regiunii nord-est, cu vârfuri în anii 2009 și 2010 datorită crizei mai accentuate în județele din Moldova, cu impact negativ asupra locurilor de muncă, atât pentru femei, cât și pentru bărbați.

Câștigul salarial mediu brut, mai mare față de cel realizat la nivelul Regiunii nord-est, a avut o tendință de creștere în perioada 2008-2010 și o ușoară scădere în anul 2011.

10. Activitatea bancară

10.1. Rețeaua bancară

Nr. crt.	Denumirea instituției de credit	Unități teritoriale din județul Bacău		
		Sucursale	Agenții	Puncte de lucru
1.	Alpha Bank România S.A.	1	2	-
2.	ATE Bank România S.A.	1	-	-
3.	Banca Comercială Intesa Sanpaolo România S.A.	1	-	-
4.	Banca Millennium S.A.	1	1	-
5.	Bank Leumi România S.A.	1	-	-
6.	BRD-Group Société Générale S.A.	2	24	-
7.	Banca Centrală Cooperatistă Creditcoop	-	1	-
8.	Banca Comercială Carpatica S.A.	2	2	3
9.	Banca Comercială Română S.A.	6	8	-
10.	Banca Italo-Romena S.A.	-	1	-
11.	Banca Românească S.A.	3	-	-
12.	Banca Transilvania S.A.	2	13	2
13.	Banca de Export Import EXIMBANK S.A.	1	-	-
14.	Bancpost S.A.	2	4	-
15.	CEC Bank S.A.	3	2	-
16.	Credit Agricole BankRomânia S.A.	1	-	-
17.	Credit Europe Bank S.A.	1	-	-
18.	Citibank Europe –Dublin	1	-	-
19.	Garanti Bank S.A.	-	1	-
20.	ING Bank	-	1	-
21.	Libra Internet Bank S.A.	1	-	-
22.	Marfin Bank România S.A.	1	-	-
23.	Nextebank S.A.	1	2	-
24.	OTP Bank România S.A.	1	-	-
25.	Piraeus Bank România S.A.	-	3	-
26.	Raiffeisen Bank România S.A.	-	13	-
27.	RBS Bank România S.A.	1	-	-
28.	Romanian International Bank S.A.	1	-	-
29.	Unicredit Țiriac Bank S.A.	5	1	-
30.	Volksbank România S.A.	3	-	-
	Total unități	43	77	5
	Total județul Bacău		125	

Sursa: BNR – Structura teritorială a unităților instituțiilor de credit la 10 ianuarie 2013

10.2. Credite bancare

milioane lei

	Valori la sfârșitul perioadei				
	2007	2008	2009	2010	2011
Total credite, <i>din care:</i>	2 740	3 606	3 506	3 624	3 927
Credite în lei	1 558	1 947	1 805	1 716	1 813
– curente	1 538	1 911	1 695	1 548	1 615
– restante	20	36	110	168	198
Credite în valută	1 182	1 659	1 701	1 908	2 114
– curente	1 179	1 651	1 647	1 802	1 981
– restante	3	8	54	106	133
Agenți economici, total, <i>din care:</i>	1 656	1 917	1 845	1 957	2 252
– lei	997	1 037	948	946	1 076
– valută	659	880	896	1 011	1 176
Populație, total, <i>din care:</i>	1 281	1 686	1 660	1 665	1 674
– lei	759	908	856	769	736
– valută	522	778	804	896	938

Sursa: Banca Națională a României

10.3. Depozite bancare

milioane lei

	Valori la sfârșitul perioadei				
	2007	2008	2009	2010	2011
Total, <i>din care:</i>	1 980	2 408	2 764	3 012	3 389
– lei	1 437	1 623	1 864	2 112	2 416
– valută	543	785	900	900	973

Sursa: Banca Națională a României

La 10 ianuarie 2013 în județul Bacău își desfășurau activitatea 125 de unități bancare aparținând unui număr de 30 bănci comerciale.

Creditele bancare acordate în județul Bacău au fost superioare ca valoare în perioada 2008-2011 față de anul 2007, trendul crescător început în anul 2008 fiind întrerupt în anul 2009, după care tendința de creștere s-a reluat în anii următori.

În perioada analizată valoarea creditelor în lei a fost superioară celei aferente creditelor în valută numai în anii 2008 și 2009, tendința de creștere a valorii creditelor în valută menținându-se în toată perioada următoare anului 2007.

În intervalul 2007-2011 agenții economici au accesat credite bancare de valoare mai mare față de populație.

Valoarea creditelor restante a avut o tendință de creștere accentuată în anii 2009-2011 comparativ cu anii anteriori.

Depozitele bancare în lei au fost în toți anii analizați mai mari față de cele în valută, iar pe total depozitele au depășit creditele bancare la finele fiecărui an în procente cuprinse între 66 până la 86 la sută.

11. Investiții străine

Situația principalelor investiții străine directe în județul Bacău la data de 31.12.2011

Nr. crt.	Denumirea societății comerciale	Țara de proveniență	Anul înființării ca investiție străină directă	Capital social total (mil. lei) / Procent de participare străină	Obiectul principal de activitate
1	S.C. RAFO SA	Austria	2009	2 194,9 96,51	Fabricarea produselor din exploatarea țițeiului
2	S.C. BARLINER România S.A.	Cipru	2008	329,8 99,96	Tăierea și rindeluirea lemnului
3	S.C. Petrochemical Trading S.R.L.	Austria	2006	22,3 100,00	Fabricarea produselor obținute din prelucrarea țițeiului
4	S.C. Elmet Internațional S.R.L.	Olanda	1998	21,9 99,50	Operațiuni de mecanică generală
5	S.C. Cesna S.A.	USA	2006	12,8 99,72	Fabricarea de mobilă
6	S.C. Ocolul Silvia Lignum S.R.L.	Austria	2010	9,0 100,00	Silvicultură și alte activități forestiere
7	S.C. G-A Nutriție Animală S.R.L.	Franța	2006	7,2 51,00	Fabricarea preparatelor pentru hrana animalelor de fermă
8	S.C. AROMA RISE S.A.	Germania	2006	4,4 99,96	Fabricarea altor produse tehnice de bază
9	S.C. Conecticut Manufacturing Company S.A.	USA	1996	4,3 83,15	Operațiuni de mecanică generală
10	S.C. Vimercati East Europe S.R.L.	Italia	2007	4,1 100,00	Fabricarea altor piese și accesorii pentru autovehicule

Sursa: Banca Națională a României

La 31 decembrie 2011, în județul Bacău atât valoarea, cât și numărul investițiilor străine se situau la niveluri reduse.

Cei mai reprezentativi investitori provin din Austria, care dețin pachete majoritare de acțiuni la S.C. RAFO S.A. și S.C. PETROCHEMICAL TRADING S.R.L., cu obiect de activitate „fabricarea produselor din exploatarea țițeiului”, S.C. Ocolul Silvic Lignum S.R.L., cu obiect de activitate „silvicultură și alte activități forestiere”.

Investiții destul de importante la nivelul județului Bacău sunt efectuate și de investitori din Cipru și SUA în societăți comerciale a căror activitate vizează industria lemnului, precum și din Olanda, Germania sau Italia în societăți comerciale a căror activitate vizează operațiuni de mecanică generală sau fabricarea de piese și subansamble pentru autovehicule.

Bibliografie

- Banca Națională a României *Seturi de date: Credite și depozite 2007, 2008, 2009, 2010, 2011 și 2013*
- Comisia Națională de Prognoză *Evoluția principalilor indicatori în profil teritorial, iunie 2012, februarie 2013*
- Institutul Național de Statistică *Anuarul statistic al României 2010, 2011, 2012*
Anuarul statistic al județului Bacău, 2012
Statistica teritorială, 2013
Conturi Naționale Regionale 2008-2010
- Ministerul Justiției – Oficiul Național al Registrului Comerțului *Statistici*
- x x x *Monografii ale județului Bacău*
- x x x *Monografii ale localităților Bacău, Onești, Târgu Ocna, Moinești*
- x x x *Monumente arhitecturale din județul Bacău*