

MONOGRAFIA

JUDEȚULUI MEHEDINȚI



Cuprins

1. Prezentarea generală a județului.....	3
2. Indicatori sintetici ai activității economice	9
3. Agenți economici	10
4. Industrie și construcții	12
5. Agricultură și silvicultură.....	16
6. Transporturi.....	20
7. Comerț exterior	20
8. Forța de muncă și veniturile salariale.....	23
9. Activitate bancară.....	27
10. Investiții străine.....	33
Bibliografie	34

1. Prezentarea generală a județului

1.1. Situație geografică

Județul Mehedinți este situat în partea de sud-vest a României. Se învecinează la vest cu județul Caraș-Severin, la nord-est cu județul Gorj, la sud-est cu județul Dolj, la sud cu Bulgaria și la sud-vest cu Serbia, granițele fiind pe fluviul Dunărea.

1.2. Suprafața

Județul Mehedinți se întinde pe o suprafață de 4 933 km², ocupând 2,07 la sută din teritoriul țării.

1.3. Clima

Sub aspect climatic, județul Mehedinți prezintă caracteristici temperat continentale cu influențe submediteraneene. Temperatura medie multianuală este 11,5°C. Verile sunt călduroase, înregistrându-se uneori temperaturi care depășesc 38 grade Celsius, datorită fronturilor de aer fierbinte, tropical. Iernile sunt mai blânde și umede datorită maselor de aer mediteranean care pătrund în zonă din direcția vest, sud-vest, producând precipitații sub formă de ploi. Precipitațiile medii anuale sunt de 500 mm în zona de câmpie, între 500-800 mm în zona de dealuri și între 800-1200 mm în zona de munte.

1.4. Forme de relief

Județul Mehedinți cuprinde toate formele de relief, distribuite aproape în proporții egale, în formă de amfiteatru, care coboară din partea de nord – nord – vest spre sud – sud – est. În partea de vest și nord – vest se află zona montană care este reprezentată de Munții Mehedinți cu înălțimea maximă în Vârful lui Stan (1466 m) și Munții Almaj cu multe culmi domoale și împădurite. Munții sunt brăzdați de depresiunile Baia de Aramă, Comănești – Halanga, Topolnița și de văi largi care oferă condiții de locuit și de circulație chiar și în zonele mai înalte ale județului.

1.5. Resurse naturale

În subsolul județului Mehedinți se găsesc în principal materiale de construcții: calcar, argilă, nisip, granit, pegmatită, precum și cărbuni (hulă și lignit). De asemenea, se găsesc ape minerale sulfuroase în localitățile: Bala, Crainici, Comănești, Balta, Vârciorova, Baia de Aramă, Cervenita, Schela Cladovei și Husnicioara.

1.6. Rețeaua hidrografică

Cel mai important curs de apă din județul Mehedinți este Dunărea care formează granița naturală cu Serbia și Bulgaria pe o lungime de 195 km.

În Dunăre se varsă pe teritoriul județului câteva râuri dintre care amintim Cerna, care este cel mai important afluent din județ și Motru, care are o lungime de 104 km pe teritoriul județului.

Pe teritoriul județului se află multe lacuri care, în funcție de modul de formare, se pot grupa astfel:

- lacuri de acumulare formate în urma construirii de baraje: Porțile de Fier I, Ostrovul Mare (Porțile de Fier II), lacul Motru;
- lacuri formate prin bararea naturală a unei văi: lacul Vintilă pe raza comunei Ilovăț;
- lacuri din lunca Dunării: Vadului, Gârla Mare, Fântâna Banului;
- lacuri carstice în podișul Mehedinți: Balta (caracter permanent) și Zaton, Ponoarele, Gornovița (caracter temporar);
- lacuri din depresiuni lacustre: Jiana Mare, Rotunda, Bucura.

1.7. Populație

La Recensământul populației și al locuințelor din 2011, populația stabilă a județului Mehedinți era de 265 390 locuitori, reprezentând 1,32 la sută din populația țării, cu o densitate medie de 53,8 locuitori pe km².

Din totalul populației, 130 333 persoane, respectiv 49,11 la sută, sunt de sex masculin și 135 057 sunt de sex feminin.

În ceea ce privește repartizarea pe medii, 124 224 persoane, respectiv 46,81 la sută, trăiesc în mediul urban, iar 141 166 persoane trăiesc în mediul rural.

Structura etnică a populației județului Mehedinți cuprindea la data Recensământului: 236 908 români, 10 919 romi, 996 sârbi, 466 cehi, 153 maghiari, 151 germani, 40 turci, 21 greci, 16 chinezi, 16 italieni, 13 ucraineni, 11 evrei, 10 ruși-lipoveni, 6 bulgari, 3 croați, 3 polonezi, 3 ceangăi, 29 persoane de altă etnie și 15 624 persoane în cazul cărora această informație nu este disponibilă.

1.8. Număr de localități

Județul Mehedinți cuprinde, din punct de vedere administrativ, 5 orașe din care 2 municipii, 61 comune și 344 sate. Reședința județului este municipiul Drobeta-Turnu Severin. Celelalte orașe sunt: Strehaia, Orșova, Baia de Aramă și Vânju Mare.

1.9. Scurte prezentări ale reședinței de județ și ale principalelor orașe

Municipiul Drobeta-Turnu Severin, reședința județului Mehedinți, cu o populație de 92 617 locuitori, își are originile în antichitate în așezarea dacică Drobeta, menționată de Ptolemeu în scrierile sale. Încă din anul 121 așezarea a primit statut de municipiu, fiind ridicată în anul 193 la rang de colonie.

Așezarea cunoaște o istorie zbuciumată fiind distrusă în timpul năvălirii hunilor din secolul V și refăcută ulterior, când devine un centru comercial și meșteșugăresc. În secolul VI este menționată în documente cu denumirea de Theodora, după numele soției împăratului Iustinian.

În anul 1230 în zonă se formează o unitate militar-administrativă puternică, numită Banatul de Severin condusă de un ban. În anul 1524 oștile otomane cuceresc localitatea, distrugând complet cetatea. Este reconstruită de austrieci după anul 1830, devenind din 1841 capitală de județ.

Datorită așezării sale pe malul Dunării orașul se dezvoltă în continuare în domeniul comercial, vamal, naval și industrial, ajungând în perioada interbelică între primele optsprezece mari centre urbane ale României.

În perioada comunistă dezvoltarea orașului este susținută prin construirea în apropiere a hidrocentralelor Porțile de Fier I și Porțile de Fier II. În anul 1972, odată cu sărbătorirea a 2050 ani de atestare documentară, numele orașului devine Drobeta-Turnu Severin prin adăugarea denumirii antice Drobeta.

Strehaia, al doilea oraș ca mărime din județ, cu o populație de 10 506 locuitori, este situat la jumătatea distanței dintre Drobeta-Turnu Severin și Craiova. Așezarea este atestată documentar în anul 1471, ca moșie aflată în proprietatea boierilor Craiovești.

Între anii 1479-1492 aici s-a aflat reședința banilor Olteniei, mutată ulterior la Craiova. În anul 1645 Neagoie Basarab ctitorește o mănăstire impunătoare, iar în perioada 1673-1679 aici își are sediul o episcopie. În Strehaia și-a instalat scaunul domnesc pentru o scurtă perioadă, în anul 1602 domnitorul Radu Mihnea. Localitatea este declarată oraș în anul 1921.

Orșova, al treilea oraș ca mărime din județ, declarat municipiu în anul 1990, are o populație de 10 441 locuitori. Este situat pe malul lacului de acumulare Porțile de Fier de pe Dunăre, în apropierea locului de vărsare a râului Cerna.

În antichitate localitatea a purtat numele Dierna fiind ridicată la rang de municipiu în anul 193 d.Hr. În anul 1524 atâta cetatea Orșova, cât și orașul cad sub stăpânire otomană până în anul 1688 când este cucerită de austrieci. Orașul intră în componența României în anul 1918, după încheierea Primului Război Mondial.

În anii 1966-1971 are loc strămutarea orașului pe un nou amplasament. Ca urmare a lucrărilor de pe Dunăre prin formarea lacului de acumulare Porțile de Fier, în anul 1970 vechea vatră a orașului a fost inundată.

Baia de Aramă este situat pe terasa înaltă a Podișului Mehedinți fiind cunoscut încă din antichitate sub denumirea de Chalchis (aramă). În documentele medievale localitatea se numea Baia, sat aflat în proprietatea boierilor Glogoveni. Din anul 1845 este menționat sub numele de Baia de Aramă. Este declarat oraș în anul 1968 și are o populație de 5 349 locuitori.

Vânju Mare este așezat în zona Văii Blahniței, fiind atestat documentar pe o hartă întocmită de austriacul Fr. Schwantz în anul 1723. A fost declarat oraș în anul 1968 și are o populație de 5 311 locuitori.

1.10. Monumente istorice, de arhitectură și artă, muzee, instituții culturale

Activitatea culturală în județul Mehedinți are ca reper important Palatul Cultural „Theodor Costescu” din Drobeta-Turnu Severin construit în perioada 1912-1928. În acest edificiu își are sediul Biblioteca „I.G. Bibicescu”, având ca bază de pornire cărțile donate de fostul guvernator al Băncii Naționale a României. De asemenea, Palatul Cultural mai cuprinde: o sală de teatru, un cinematograful și Muzeul „Dr. C. I. Istrati”. În județ funcționau la 31 decembrie 2011 un număr de 183 biblioteci, din care 63 publice.

Principalele muzee și monumente sunt: Muzeul regiunii Porților de Fier înființat în anul 1881, Casa memorială Gheorghe Rădulescu Motru, Monumentul comemorativ al Revoluției din 1821 din Cerneți, Muzeul Parohial Eșelnița, Expoziția Hidrocentrala Porțile de Fier, Monumentul Criptă al eroilor din 1916-1918 din Drobeta-Turnu Severin.

Din vestigiile arheologice existente pe teritoriul județului se numără Complexul arheologic din Drobeta-Turnu Severin care cuprinde: ruinele castrului roman construit în anii 103-105 d.Hr., ruinele podului lui Traian, ruinele termelor romane, turnul lui Justinian (sec.VI), ruinele cetății medievale. Alte vestigii arheologice sunt ruinele cetății Ada Kaleh, care au fost strămutate de pe insula Ada Kaleh pe ostrovul Șimian, în vederea realizării lacului de acumulare Porțile de Fier I și ruinele cetății Trikule (sec.XVI).

Din multitudinea monumentelor istorice care au caracter religios amintim: Biserica din lemn Sf. Apostoli Petru și Pavel din Brebina (1757), Biserica de lemn Sf. Voievozi din Godeanu (1783), Biserica de lemn Sf. Voievozi din Isverna (1783), Biserica Domnească Sf. Treime din Cerneți (1663), Biserica fostei mănăstiri Sf. Voievozi din Baia de Aramă (1699), Biserica Grecescu din Drobeta-Turnu Severin (1803), Mănăstirea Gura Motrului (1512), Mănăstirea Vodița (1364), Mănăstirea Cetate Strehaia (1645), Schitul Topolnița Sf. Cruce (1646).

1.11. Obiective turistice și unități de cazare

La 31 decembrie 2011 în județul Mehedinți activau 35 unități de cazare turistică, din care: 10 hoteluri și moteluri, 5 hosteluri, 8 pensiuni turistice, 12 pensiuni agroturistice, cu o capacitate totală de 1 587 locuri. Indicele de utilizare netă a locurilor de cazare în anul 2011 a fost de 27,4 la sută.

Obiectivele turistice din județul Mehedinți cuprind, pe lângă muzee, vestigii arheologice, monumente istorice cu caracter religios prezentate în secțiunea anterioară, și o mulțime de obiective turistice naturale, astfel:

- **Monumente ale naturii:** Cazanele Dunării și Vârful lui Stan;
- **Rezervații naturale:** Rezervația botanică Gura-Văii-Vârciorova, Rezervația botanică Svinița, Rezervația Lunca Vânjului, Rezervația naturală Ponoarele, Pădurea Bâlvănești, Pădurea de liliac Ponoarele, Rezervația botanică Fața-Virului, Rezervația botanică Dealul Dohomnei;
- **Fenomene carstice și peșteri:** Complexul carstic Topolnița, Izbul și peștera Isverna, formațiuni carstice în Balta, Peștera Bulba, Peștera Gura Ponicovei, Peștera lui Epuran, Peștera Topolnița – cu o lungime explorată de 10 330 m, a doua ca mărime din țară;
- **Chei pe văile unor râuri:** Cheile Bulba, Cheile Costeștilor, Cheile Topolniței;
- **Zone fosilifere:** punctul fosilifer Bahma-Vârciorova cuprinzând cele mai bogate depozite de fosile miocene din țară;
- **Construcții tehnice:** Sistemele Hidroenergetice și de navigație Porțile de Fier I și Porțile de Fier II;
- **Lacuri de acumulare:** Ostrovul Mare;
- **Lacuri naturale:** Lacul carstic Zătonul Mare și Zătonul Mic.

1.12. Personalități importante pe plan național și internațional

În județul Mehedinți s-au născut sau au activat mulți oameni de seamă care s-au afirmat pe plan național sau internațional, printre care:

Constantin Severeanu (1840-1932) – medic chirurg de excepție, fondatorul chirurgiei românești. A fost primul medic din lume care a rezolvat colapsul sanguin printr-o metodă care-i poartă numele.

Dimitrie Grecescu (1841-1910) – creatorul botanicii românești și al Grădinii botanice din București.

Ioan G. Bibicescu (1848-1924) – economist liberal, guvernator al Băncii Naționale a României în 1914-1924. A fost un Mecena pentru cultură. A fondat Biblioteca orașului Tr.Severin prin donația sa de peste 30 000 de volume, cea mai bogată colecție donată de un român.

Teodor Costescu (1864-1939) – pedagog reformator și om de cultură, edil și ctitor de instituții, pentru aceste merite fiind primit în Academia Română.

Constantin Rădulescu-Motru (1868-1957) – filosof, sociolog și psiholog de anvergură europeană, creator al personalismului energetic, operă care l-a consacrat ca filosof original.

Gheorghe Țițeica (1873-1939) – matematician de renume mondială, printre fondatorii geometriei diferențiale centro-afine.

Ioan Jianu (1880-1972) – medic cu cercetări de răsunset mondial în chirurgia vasculară, autoplastie, heterogrefe care îi poartă numele.

Victor Gomoiu (1882-1960) – celebru medic chirurg și istoric al medicinei. A fost membru în 17 academii și societăți științifice din străinătate. În anii 1936-1958 a fost președinte al Societății Internaționale de Istoria Medicinii, cu sediul la Paris.

Gheorghe Ionescu-Sisești (1885-1967) – savant agronom, a pus bazele Școlii române moderne de științe agricole, vicepreședinte al Academiei Române.

Alice Voinescu (1885-1961) – importantă personalitate feminină din perioada interbelică, a fost prima româncă cu doctorat în filosofie (1913).

Șerban Cioculescu (1902-1988) – critic și istoric literar de ținută europeană, format la școala criticii franceze. Strălucit profesor și director al Bibliotecii Academiei Române.

Gheorghe Anghel (1904-1966) – sculptor format la școala pariziană.

Paul Dimo (1905-1990) – inventator, creator al unor sisteme electromagnetice, Analiza nodală, Metodele REI și Analizatorul grafic, care îi poartă numele pe plan mondial.

Tudor Dumitru (1908-1982) – istoric și arheolog cu importante descoperiri și studii despre Dacia romană, Drobeta, Cavalerii Danubieni etc. A obținut premiul „Vasile Pârvan” al Academiei Române în anii 1937, 1940, 1942.

Alexandru Balaci (1916-2002) – italianist, a realizat un dialog cultural între România și Italia ca director al Academiei Române din Roma în anii 1981-1990.

Ioan Iovit-Popescu – fizician contemporan, nominalizat în 1981 pentru Premiul Nobel în fizică pentru contribuții în spectroscopia multifotonică și laser.

Petre Sergescu (1893-1954) – om de știință, matematician, stabilit în Franța, unde a predat matematici la Paris și Poitiers. A fost primul matematician român care a inițiat cercetări de istoria și filosofia matematicilor. A fost președinte al Academiei Internaționale de Istoria Științelor Matematice.

1.13. Unități de învățământ

În anul 2010-2011, populația școlară totaliza în județul Mehedinți 46 812 persoane, din care: 8 288 preșcolari, 21 239 elevi în învățământul primar și gimnazial, 13 308 elevi în învățământul liceal, 238 elevi în învățământul profesional, 2 170 elevi în învățământul post liceal și de maiștri și 1 569 studenți.

În județ funcționau 11 grădinițe având un personal didactic format din 464 persoane. În același an școlar funcționau 78 școli (în care activau 1 754 cadre didactice) , din care 76 în învățământul gimnazial (în care activau 1 133 cadre didactice). Învățământul liceal s-a desfășurat în 20 licee având 914 cadre didactice.

Învățământul superior se desfășoară în cadrul Centrului Universitar Drobeta-Turnu Severin care aparține de Universitatea din Craiova. În anul universitar 2011-2012, în cinci facultăți erau înscriși un număr de 1 569 studenți.

1.14. Rețeaua sanitară

Rețeaua sanitară a județului Mehedinți cuprindea la sfârșitul anului 2011 un număr de 4 spitale, o policlinică, 4 ambulatorii integrate spitalelor și de specialitate, 4 dispensare medicale, 2 centre de sănătate mintală, 2 unități medico-sociale, un centru medical de specialitate, 7 cabinete medicale de medicină generală, 18 cabinete medicale școlare și studențești, 164 cabinete medicale de familie, 92 cabinete stomatologice, 6 cabinete stomatologice școlare și studențești, 97 cabinete medicale de specialitate. În județ funcționau 102 farmacii și puncte farmaceutice, 2 depozite farmaceutice, 4 creșe, 23 laboratoare medicale, 12 laboratoare de tehnică dentară, un centru de transfuzie sanguină și 6 alte tipuri de cabinete medicale. În spitale existau 1 445 paturi, iar asistența medicală a fost asigurată de 467 medici, 106 stomatologi, 125 farmaciști și 1 480 persoane cu pregătire sanitară medie.

2. Indicatori sintetici ai activității economice

2.1. PIB al județului și ponderea acestuia în PIB al României

Pentru perioada 2007-2011 datele referitoare la PIB pe țară și pe județ sunt următoarele:

miliarde euro					
PIB	2007	2008	2009	2010	2011
PIB al României	124,6	139,8	118,3	124,4	131,4
PIB al județului Mehedinți	1,1	1,2	1,0	1,0	1,0
procente					
PIB al județului Mehedinți/ PIB al României	0,88	0,86	0,85	0,80	0,76

Sursa: INS

În anul 2008, atât PIB la nivel național, cât și PIB al județului Mehedinți au consemnat creșteri. În anul 2009, PIB la nivel național și al județului au înregistrat o diminuare. În anii 2010-2011 la nivel național s-a înregistrat o creștere a PIB în timp ce la nivelul județului s-a înregistrat o stagnare. În perioada analizată, ponderea PIB a județului în PIB la nivel național s-a situat între 0,76 și 0,88 la sută.

2.2. PIB pe locuitor la nivelul județului și raportul dintre acesta și media națională

PIB pe locuitor la nivel național și la nivelul județului se prezintă astfel:

euro

PIB/locuitor	2007	2008	2009	2010	2011
PIB/locuitor la nivel de țară	5 788	6 499	5 509	5 804	6 152
PIB/locuitor la nivelul județului Mehedinți	3 767	4 042	3 513	3 499	3 573

Sursa: INS

La acest indicator județul Mehedinți înregistrează în anul 2008 aceeași tendință de creștere ca și indicatorul pe țară. În anul 2009 ambii indicatori au înregistrat o diminuare. În ultimii doi ani ai perioadei analizate indicatorul pe țară prezintă creșteri, în timp ce PIB la nivel de județ înregistrează o scădere în anul 2010.

3. Agenți economici

3.1. Numărul societăților comerciale

La 31 decembrie 2011, în județul Mehedinți erau înregistrate 3 366 unități locale active, structura acestora pe domenii de activitate și pe clase de mărime după numărul de salariați fiind următoarea:

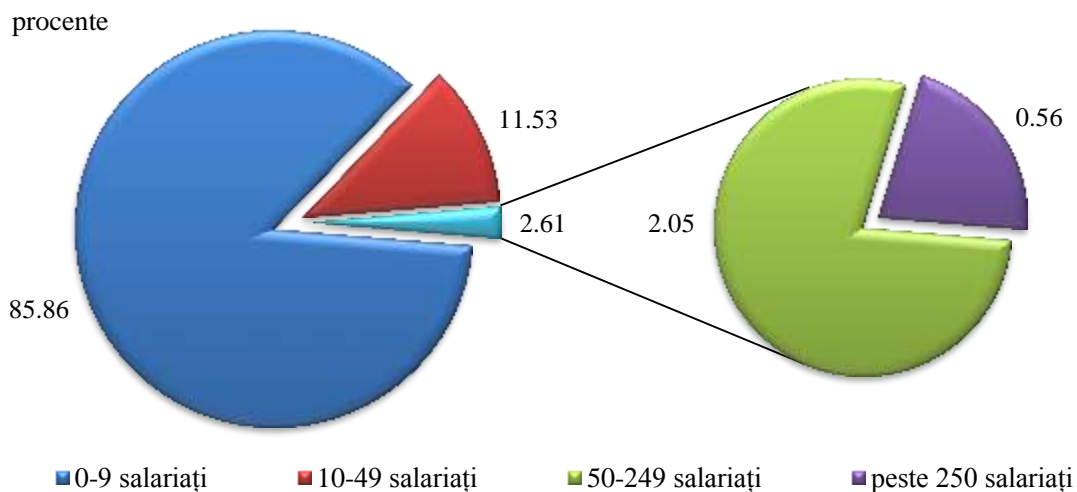
Activitatea	Total	0-9 salariați	10-49 salariați	50-249 salariați	peste 250 salariați
Total, din care:	3 366	2 890	388	69	19
Agricultură, silvicultură și pescuit	106	89	13	3	1
Industrie, din care:	341	238	72	20	11
– industrie extractivă	14	12	1	0	1
– industrie prelucrătoare	281	194	66	15	6
– producția și furnizarea de energie electrică și termică	11	3	3	2	3
– distribuția apei, salubritate, gestionarea deșeurilor	35	29	2	3	1
Construcții	260	179	63	15	3
Comerț cu ridicata și cu amănuntul; repararea autovehiculelor și motocicletelor	1 487	1 344	134	8	1
Hoteluri și restaurante	175	149	24	2	-

Activitatea	Total	0-9 salariați	10-49 salariați	50-249 salariați	peste 250 salariați
Transport și depozitare	413	379	25	7	2
Tranzacții imobiliare	31	28	3	-	-
Activități profesionale, științifice și tehnice	207	193	14	-	-
Activități de servicii administrative și activități de servicii suport	86	55	21	9	1
Intermedieri financiare și asigurări	75	72	3	-	-
Informații și comunicații	58	53	4	1	-
Învățământ ¹	19	16	3	-	-
Sănătate și asistență socială ¹	29	25	4	-	-
Activități de spectacole, culturale și recreative	20	14	4	2	-
Alte activități de servicii	59	56	1	2	-

Sursa: INS

La nivelul județului Mehedinți, unitățile locale active cu până la 9 salariați dețin ponderea majoritară, respectiv 85,86 la sută din numărul total pe județ (Grafic 3.1.).

Grafic 3.1. Structura unităților locale active pe clase de mărime în anul 2011

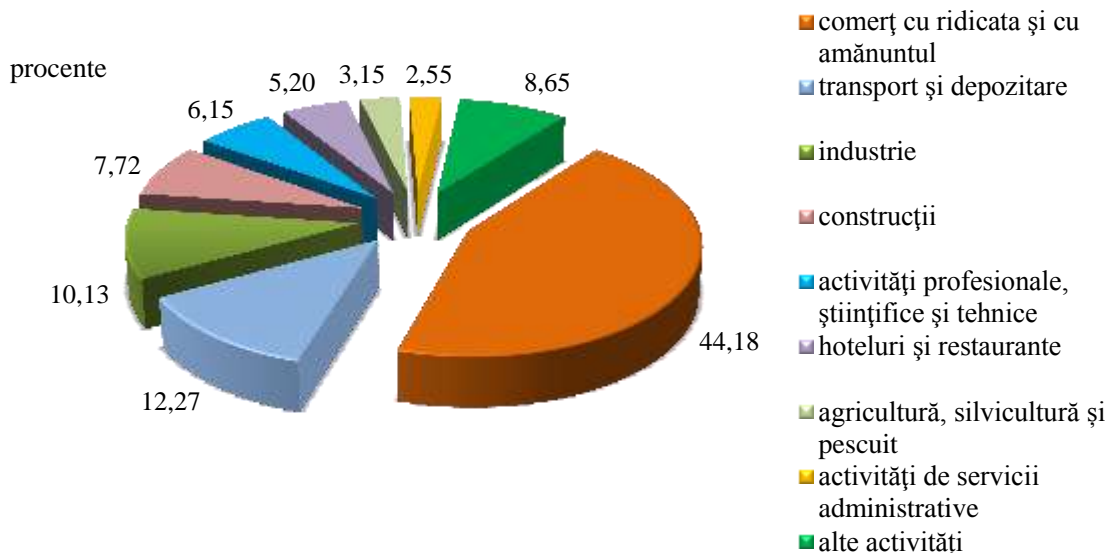


Sursa: INS

¹ Include numai întreprinderile cu activitate de învățământ sau sănătate și asistență socială, organizate ca societăți comerciale.

Din analiza repartizării numărului unităților locale active din județul Mehedinți pe ramuri de activitate rezultă că ponderea cea mai mare o deține comerțul, cu 44,18 la sută, urmat de activitatea transport și depozitare cu 12,27 la sută, industrie, cu 10,13 la sută, construcții, cu 7,72 la sută, activități profesionale, științifice și tehnice, cu 6,15 la sută, hoteluri și restaurante, cu 5,20 la sută și agricultură, silvicultură și pescuit, cu 3,15 la sută (Grafic 3.2.).

Grafic 3.2. Structura numărului unităților locale active pe domenii de activitate în anul 2011



Sursa: INS

3.2. Numărul și ponderea societăților comerciale cu participare de capital străin

La 31 decembrie 2011, în județul Mehedinți erau înregistrate 782 de societăți comerciale cu participare de capital străin reprezentând 0,45 la sută din totalul pe țară. Aceste unități înregistrează un capital social subscris de 55,6 milioane euro, reprezentând 0,18 la sută din totalul pe țară.

4. Industrie și construcții

4.1. Ramuri industriale importante

Principalele semne de dezvoltare industrială ale județului Mehedinți sunt legate de înființarea portului Turnu Severin în anul 1852 și a atelierului de reparat vapoare în anul 1858. Acest atelier stă la baza dezvoltării ulterioare a Șantierului naval care ajunge în 1914 să fie cel mai mare din România și unul din cele mai importante pe Dunăre.

Dezvoltarea activității economice a orașului este stimulată prin înființarea în anul 1863, în timpul domniei lui Alexandru I. Cuza, a primei circumscripții comerciale din România. Orașul devine un important nod rutier și feroviar, aici formându-se convoaiele care circulau pe Dunăre în amonte și în aval.

După 1900 industria orașului se diversifică înființându-se Fabrica de bomboane (1902), Abatorul, Fabrica de tăbăcărie a fraților Damianoff (1906). În perioada comunistă se deschid: Combinatul de prelucrare a lemnului, Combinatul de celuloză și hârtie, Fabrica de anvelope, precum și Combinatul de apă grea. Tot în această perioadă se construiesc cele două hidrocentrale de la Porțile de Fier I și II.

La sfârșitul anului 2011 în județul Mehedinți activau: 14 unități în industria extractivă, 281 unități în industria prelucrătoare, 11 unități în producția și furnizarea de energie electrică și termică, gaze, apă caldă și aer condiționat, 35 unități în distribuția apei, salubritate, gestionarea deșeurilor, activități de decontaminare.

4.2. Principalele companii din sectorul industrial

Dintre principalele unități care activează în industria județului Mehedinți amintim:

Hidrocentrala Porțile de Fier I – cea mai mare hidrocentrală de pe Dunăre cu o putere instalată de 2 160 MW din care jumătate revine României și jumătate Serbiei. Navigația pe Dunăre este asigurată de sistemul de ecluze situat pe ambele maluri având o capacitate totală de trafic de 52,4 milioane tone pe an pe câte un sens.

Hidrocentrala Porțile de Fier II – cu o putere instalată de 500 MW din care jumătate revine României, este amplasată la 60 km în aval de orașul Drobeta-Turnu Severin.

SC Severnav SA – denumirea actuală a Șantierului Naval Turnu Severin, înființat în 1852 de către o firmă austriacă. Cifra de afaceri înregistrată în 2011 era de 118 966 mii lei.

SC Meva SA – unul din cei mai mari producători de vagoane din România, este specializată în fabricarea materialului rulant, respectiv producția de vagoane cisternă sau de marfă, cu o cifră de afaceri la 31 decembrie 2011 de 26 446 mii lei.

SC Forsev SA – parte a Șantierului Naval Turnu Severin care a fost privatizată în 1998 devenind o societate pe acțiuni americano-română, care produce diverse piese forjate în matriță, având în 2011 o cifră de afaceri de 22 509 mii lei.

Romag Prod – este o sucursală a Regiei Autonome pentru Activități Nucleare, având ca principal obiect de activitate producția de apă grea necesară Centralei Nucleare de la Cernavodă. Capacitatea anuală a uzinei este de 360 tone apă grea. De asemenea, unitatea produce apă supergrea și superușoară.

SC Cildro SA – societate comercială pe acțiuni cu tradiție în prelucrarea și industrializarea lemnului, având ca obiect principal de activitate fabricarea produselor stratificate din lemn: placaj, panel, furnire etc.

SC Euro Tyres Manufacturing SRL – are ca obiect de activitate fabricarea anvelopelor și a camerelor de aer, reșaparea și refacerea anvelopelor.

Șantierul Naval Orșova SA este specializat în construcția de nave și structuri plutitoare.

4.3. Cifra de afaceri, investițiile brute și personalul unităților locale active din industrie și construcții

La 31 decembrie 2011, unitățile locale active din industrie și construcții din județul Mehedinți dețineau 0,47 la sută, respectiv 0,88 la sută, din totalul cifrei de afaceri pe țară, așa cum rezultă din tabelul următor:

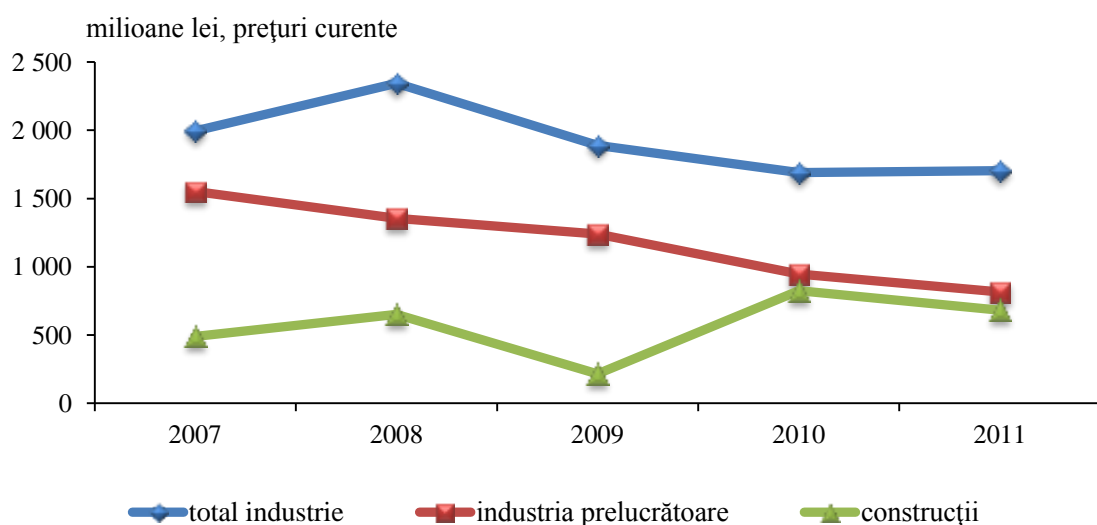
milioane lei, prețuri curente

Cifra de afaceri	Țară	Mehedinți	Mehedinți/Țară (%)
Industrie, <i>din care:</i>	362 568	1 705	0,47
- Industria prelucrătoare	276 007	816	0,30
Construcții	77 554	683	0,88

Sursa: INS

Din datele statistice ale județului Mehedinți pentru perioada 2007-2011 rezultă o scădere continuă a cifrei de afaceri din industria prelucrătoare. Pe total industrie se înregistrează o creștere în anul 2008, urmată de descreștere în 2009-2010. În construcții s-a înregistrat o evoluție fluctuantă cu un maxim în anul 2010 și un minim în anul 2009 (Grafic 4.1.).

Grafic 4.1. Evoluția cifrei de afaceri



Sursa: INS

Investițiile brute din județul Mehedinți în industrie și construcții, la 31 decembrie 2011, comparativ cu cele la nivel național, se prezintă astfel:

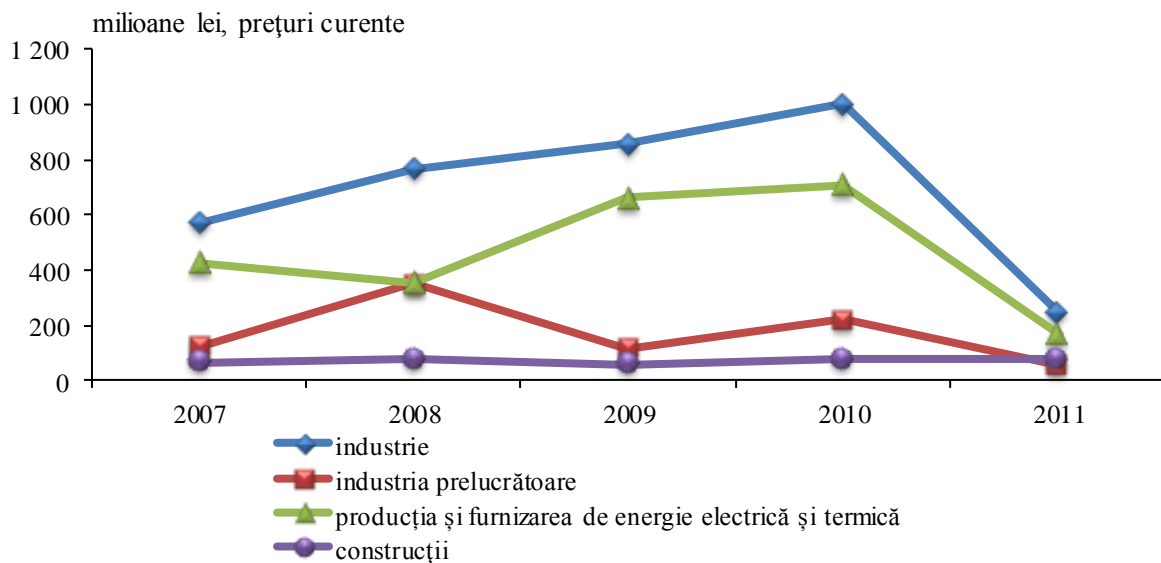
milioane lei, prețuri curente

Investiții brute	Țară	Mehedinți	Mehedinți/Țară (%)
Industrie, <i>din care:</i>	79 493	251	0,32
- Industria prelucrătoare	25 288	56	0,22
- Producția și furnizarea de energie electrică și termică, gaze, apă caldă și aer condiționat	11 841	172	1,45
Construcții	17 915	78	0,44

Sursa: INS

În perioada 2008-2010 investițiile brute din industria județului Mehedinți au crescut, determinată în principal datorită investițiilor efectuate în sectorul energetic, după care a urmat o scădere semnificativă a volumului lor. În construcții, investițiile au înregistrat un minim în anul 2009 după care au crescut ușor în 2010 și 2011. (Grafic 4.2.).

Grafic 4.2. Evoluția investițiilor brute



Sursa: INS

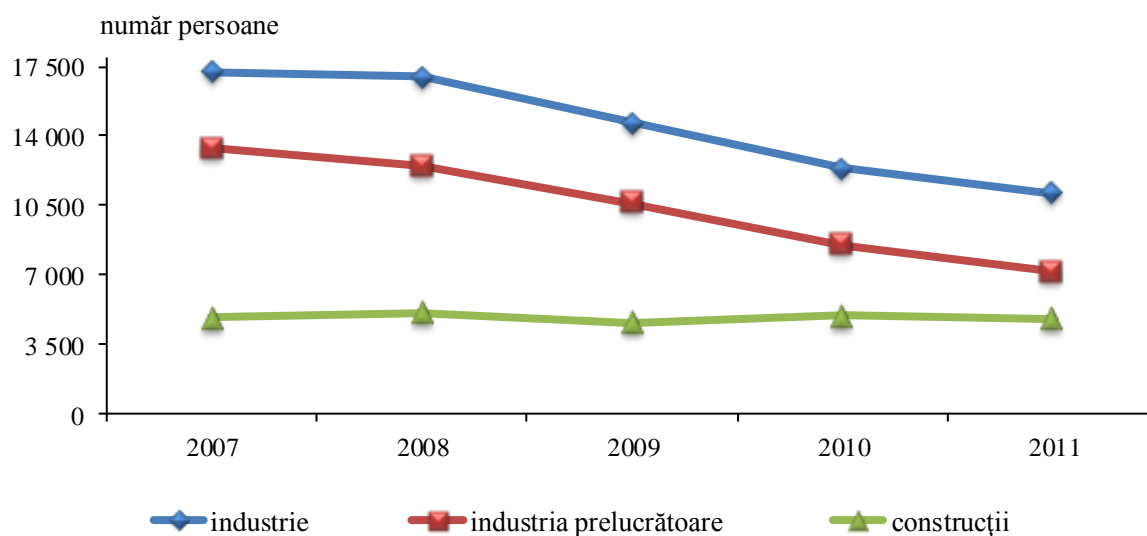
Personalul unităților locale active din industrie și construcții în județul Mehedinți, la 31 decembrie 2011, comparativ cu cel la nivel național, se prezintă astfel:

Activitatea	număr persoane		
	Țară	Mehedinți	Mehedinți /Țară (pondere)
Industrie, din care:	1 387 822	11 126	0,80
- Industria prelucrătoare	1 159 934	7 145	0,62
Construcții	423 101	4 793	1,13

Sursa: INS

Numărul personalului unităților locale active din industrie și industria prelucrătoare a fost în continuă scădere în perioada 2008-2011, în timp ce în ramura construcții, după o creștere în anul 2008, a urmat o diminuare în 2009 și o revenire în 2010. În 2011 cifra personalului din construcții era inferioară celei din anul 2007 (Grafic 4.3.).

Graficul 4.3. Evoluția numărului de salariați



Sursa: INS

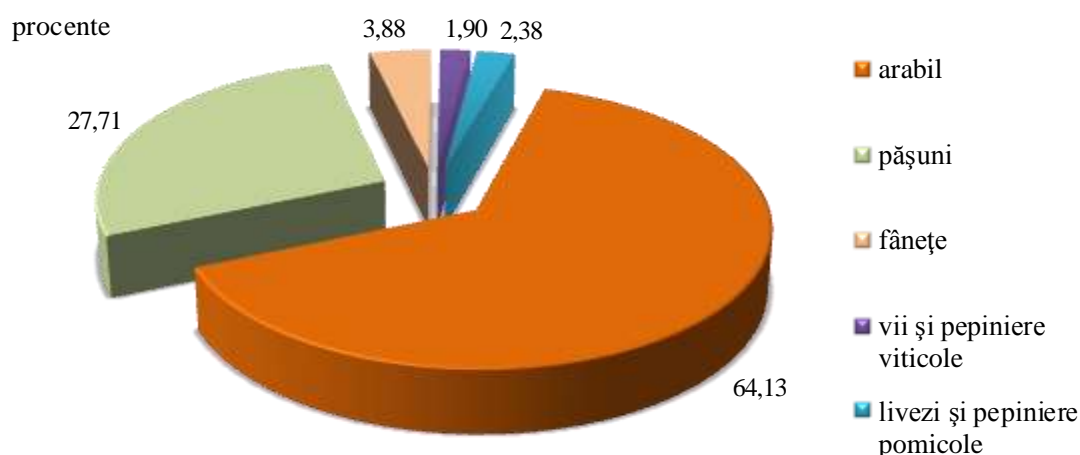
5. Agricultură și silvicultură

5.1. Suprafața agricolă și structura acesteia

Din suprafața totală a județului de 493 289 ha, numai 59,47 la sută, respectiv 293 381 ha, sunt destinate sectorului agricol.

Structura suprafeței agricole a județului, la finele anului 2011, este prezentată în graficul 5.1.

Grafic 5.1. Structura suprafeței agricole a județului Mehedinți în anul 2011



Sursa: INS

Din totalul suprafeței agricole, sectorul privat deținea 272 678 ha, respectiv 92,94 la sută.

5.2. Suprafața fondului forestier

La 31 decembrie 2011, suprafața fondului forestier al județului Mehedinți era de 148,1 mii ha, din care 145,0 mii ha erau acoperite cu păduri.

În cadrul pădurilor, rășinoasele ocupă 6,3 mii ha, iar foioasele 138,7 mii ha. La aceeași dată existau și 0,1 mii ha teren destinat împăduririlor cu foioase și alte terenuri din fondul forestier pe o suprafață de 3,0 mii ha.

Volumul de lemn recoltat în anul 2011 totaliza 167,6 mii m³ din care: rășinoase 0,6 mii m³, fag 60,8 mii m³, stejar 56,3 mii m³, diverse specii tari 38,9 mii m³ și diverse specii moi 11,0 mii m³.

5.3. Producția agricolă și structura acesteia

Producția agricolă a județului Mehedinți a înregistrat în perioada analizată un minim în anul 2007 și un maxim în anul 2011. În interiorul intervalului se înregistrează o perioadă de scădere în anii 2009-2010.

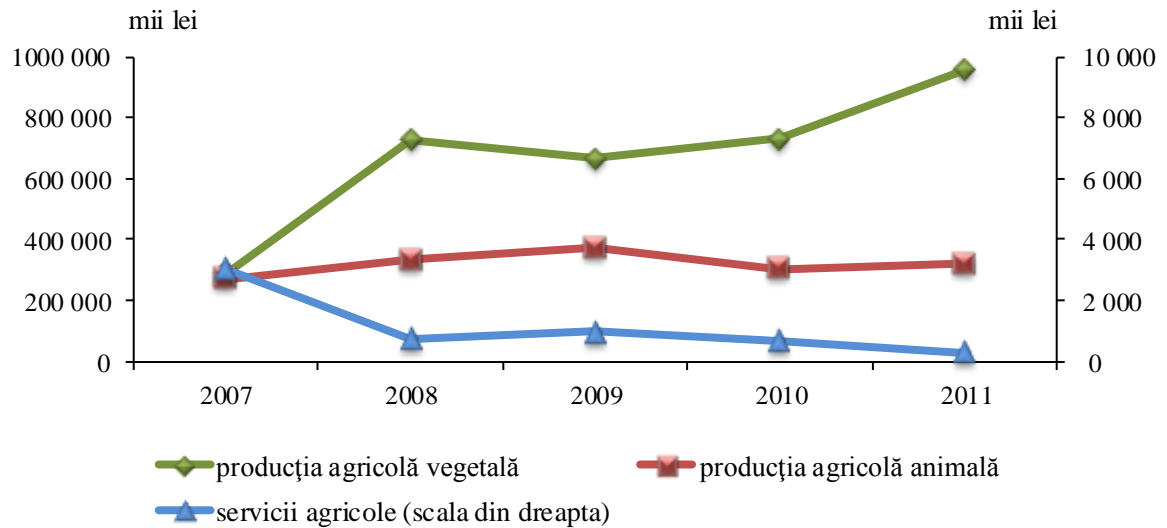
mii lei, prețuri curente

Producția și serviciile agricole	2007	2008	2009	2010	2011
Producția agricolă vegetală	288 530	727 883	666 481	730 189	955 469
Producția agricolă animală	270 161	331 285	370 672	302 530	319 214
Servicii agricole	3 037	735	984	674	280
Total Mehedinți	561 728	1 059 903	1 038 137	1 033 393	1 274 963

Sursa: INS

Evoluția producției agricole a județului Mehedinți în perioada 2007-2011 este prezentată în graficul 5.2.

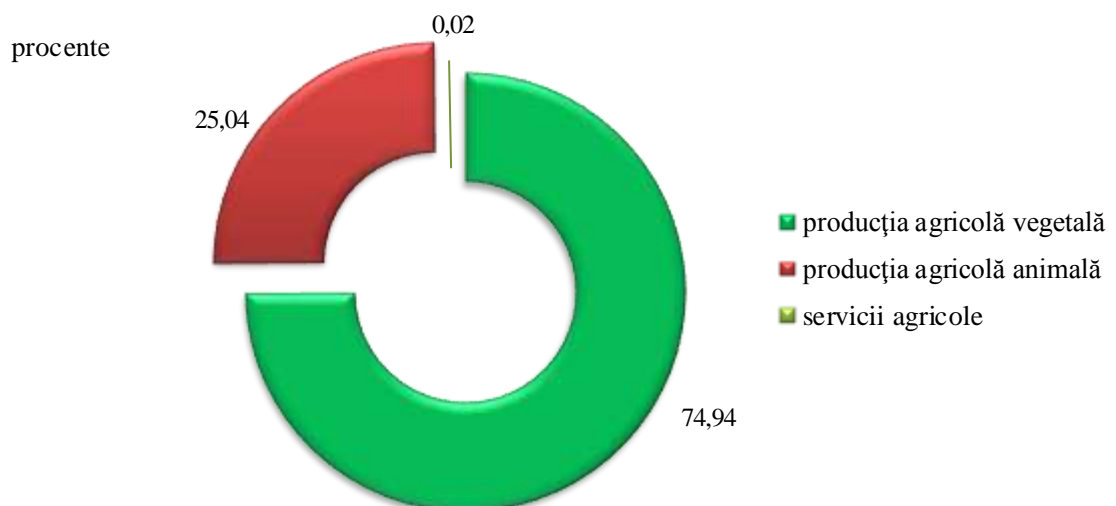
Grafic 5.2. Evoluția producției de bunuri și servicii agricole



Sursa: INS

Ponderea deținută de principalele ramuri în producția agricolă totală în anul 2011 este prezentată în graficul 5.3.

Grafic 5.3. Structura producției agricole în 2011



Sursa: INS

Situația suprafețelor cultivate cu principalele culturi din județul Mehedinți în perioada 2007-2011 este prezentată în tabelul următor:

Suprafața cultivată

hectare

Principalele culturi	2007	2008	2009	2010	2011
Suprafața cultivată – total, <i>din care:</i>	125 746	139 319	149 536	124 395	143 352
Cereale pentru boabe, <i>din care:</i>	104 380	113 233	121 277	92 659	112 195
- grâu	48 750	44 974	50 761	48 668	48 464
- secară	658	455	386	891	903
- orz și orzoaică	7 177	2 906	3 957	3 737	3 813
- porumb boabe	43 139	61 134	62 385	35 679	55 222
Cartofi	2 023	5 185	5 389	5 471	5 750
Plante uleioase, <i>din care:</i>	6 794	8 260	9 364	11 612	10 009
- floarea soarelui	6 299	6 468	6 921	7 773	7 104
Legume	5 519	5 995	6 501	6 555	6 596

Sursa: INS

În anul 2011 cele mai mari suprafețe au fost cultivate cu porumb pentru boabe, 38,52 la sută, grâu 33,81 la sută, floarea-soarelui 4,96 la sută, legume 4,60 la sută și cartofi 4,01 la sută.

În privința efectivului de animale în județul Mehedinți s-a înregistrat, în perioada 2007-2011, următoarea situație:

Efectivele de animale

capete

Specia	2007	2008	2009	2010	2011
Bovine	41 687	43 016	42 812	27 490	28 704
Porcine	98 358	86 596	87 141	88 835	88 957
Ovine	107 759	110 234	116 058	96 522	100 745
Caprine	32 686	35 732	37 155	51 493	43 686

Sursa: INS

Din tabel se observă că activitatea de creștere a ovinelor este preponderentă, fiind urmată de creșterea porcinelor și a caprinelor.

În domeniul agricol în județul Mehedinți activează mai multe societăți, dintre care menționăm: Agroindustrială SA Corcova, Hortindustrială Dealul Viilor SA Drobeta-Turnu Severin, Vie-Vin Vânju Mare în viticultură, Devest Farmatech SRL Drobeta-Turnu Severin și Ștefanis SRL în producția de furaje și nutreț, Pomicola SA Izvorul Barzii în pomicultură, Boletus Impex SRL Șimian în producția de ciuperci.

6. Transporturi

6.1. Rețeaua feroviară

La 31 decembrie 2011, rețeaua de căi ferate a județului Mehedinți însuma 124 km, din care 123 km sunt linii de cale ferată electrificate.

6.2. Rețeaua drumurilor publice

La 31 decembrie 2011, rețeaua drumurilor publice totaliza 1 871 km, din care: drumuri naționale 448 km și drumuri județene și comunale 1 423 km.

Transportul în comun al pasagerilor a fost asigurat de 80 autobuze și microbuze. În anul 2011 cu aceste mijloace de transport au călătorit 1 238,1 mii pasageri.

6.3. Porturi

Județul Mehedinți dispune de două porturi fluviale. Portul Orșova situat la km 955 pe malul stâng al Dunării, are o capacitate de operare mărfuri de 1 200 mii tone pe an. Portul are multe dotări din care se remarcă cele cinci dane de cale ferată cu acces direct, pe care pot opera 14 tipuri de vagoane.

Portul Drobeta-Turnu Severin este construit pe malul stâng al Dunării între km 930 și 934. Aici pot acosta barje cu o capacitate maximă de 3 000 tone și se asigură un trafic de mărfuri de 725 mii tone/an.

În port sunt construite dane pentru pasageri la km 930, dane pentru terminal containere la km 931 și dane comerciale la km 933. Este funcțional și un șantier naval pentru construcții și reparații nave având în dotare: cale de lansare, cheu de armare, macarale de 16-50 tf, hale și ateliere.

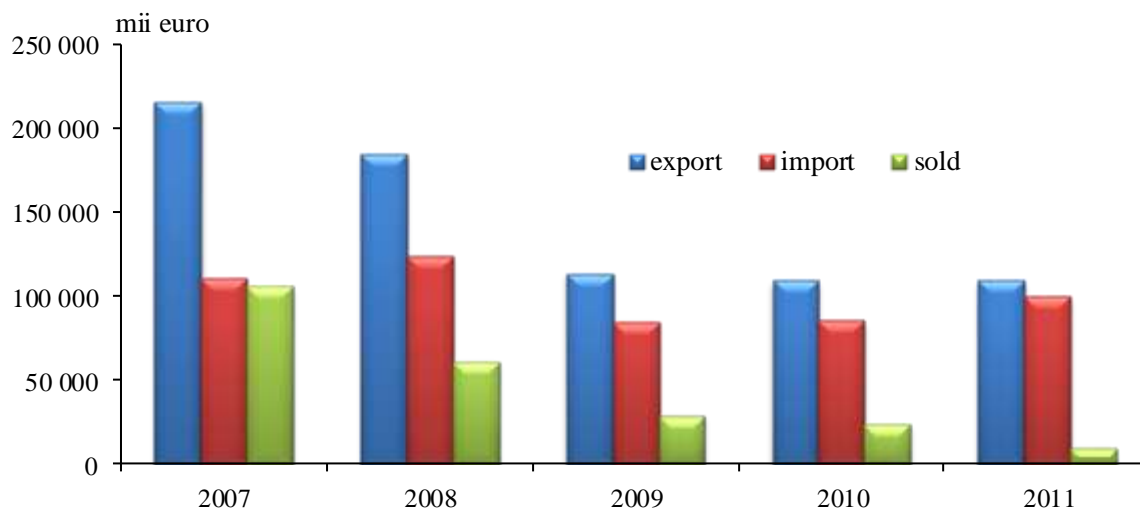
7. Comerț exterior

7.1. Valoarea exporturilor și importurilor și ponderea acestora în exporturile și importurile totale ale țării

La 31 decembrie 2011, exporturile județului Mehedinți totalizau 109,4 milioane euro (0,24 la sută din exporturile României), în timp ce importurile totalizau 99,8 milioane euro (0,18 la sută din importurile țării). Județul Mehedinți a înregistrat, în acest context, un sold comercial pozitiv de 9,7 milioane euro.

Din analiza datelor privind comerțul internațional al județului Mehedinți în perioada 2007-2011 rezultă că în fiecare an s-a înregistrat sold comercial pozitiv (Grafic 7.1.).

Grafic 7.1. Evoluția exportului, importului și a soldului operațiunilor de comerț exterior



Sursa: INS

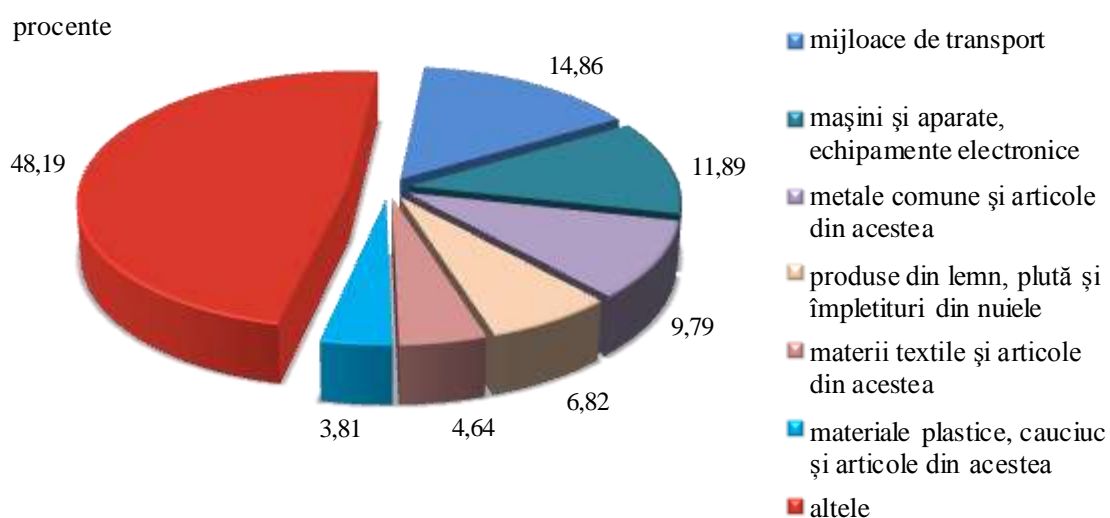
7.2. Principalele categorii de produse exportate și importate

La finele anului 2011, structura exporturilor județului, pe grupe de mărfuri, era următoarea:

Grupe de mărfuri la export	Valoare (mii euro)	Pondere în exportul total al județului
Mijloace de transport	16 249	14,86
Mașini, aparate și echipamente electronice	13 006	11,89
Metale comune și articole din acestea	10 711	9,79
Produse din lemn, plută și împletituri din nuiele	7 460	6,82
Materii textile și articole din acestea	5 078	4,64
Materiale plastice, cauciuc și articole din acestea	4 170	3,81
Altele	52 709	48,19

Sursa: INS

Grafic 7.2. Structura exportului FOB pe principalele grupe de mărfuri în anul 2011



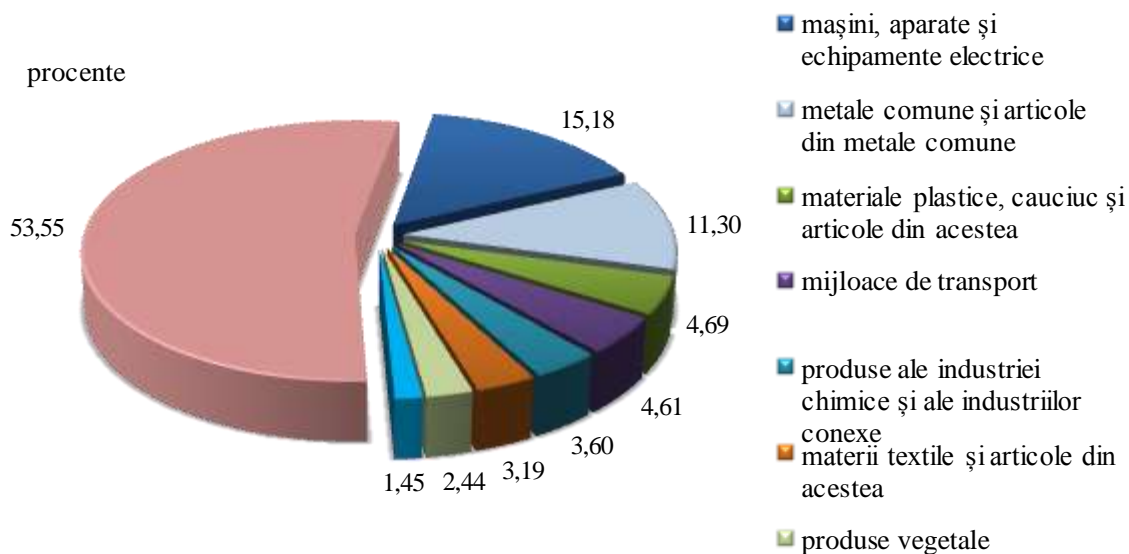
Sursa: INS

La finele anului 2011, structura importurilor județului, pe grupe de mărfuri, era următoarea:

Grupe de mărfuri la import	Valoare (mii euro)	Pondere în importul total al județului
Mașini, aparate și echipamente electrice	15 131	15,18
Metale comune și articole din metale comune	11 270	11,30
Materiale plastice, cauciuc și articole din acestea	4 673	4,69
Mijloace de transport	4 593	4,61
Produse ale industriei chimice și ale industriilor conexe	3 592	3,60
Materii textile și articole din acestea	3 176	3,19
Produse vegetale	2 430	2,44
Articole din piatră, ciment, ceramică	1 444	1,45
Altele	53 395	53,54

Sursa: INS

Grafic 7.3. Structura importului CIF pe principalele grupe de mărfuri în anul 2011



Sursa: INS

7.3. Principalele firme exportatoare și piețele lor de desfacere

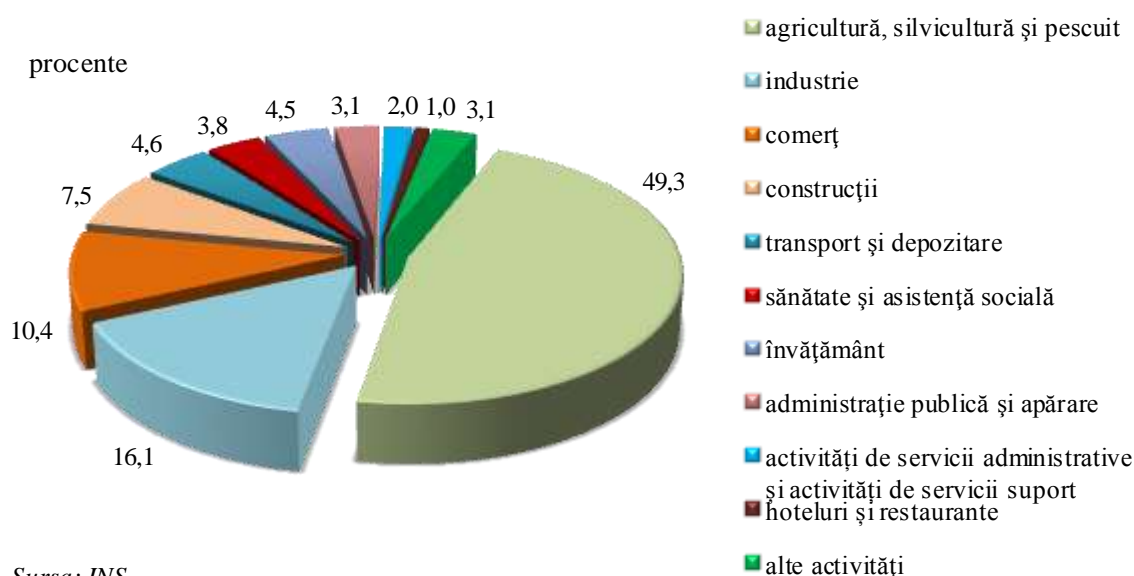
Între principalele firme exportatoare se află: Severnav SA Drobeta-Turnu Severin (nave maritime și fluviale), Forserv SA Drobeta-Turnu Severin (piese pentru industria constructoare de mașini, cuplaje din aluminiu și oțel, piese pentru industria navală), Romag Prod Drobeta-Turnu Severin, Sucursală a Regiei Autonome pentru Activități Nucleare (apă grea de uz nuclear în Coreea de Sud, China, Germania, SUA și Elveția), Abraxa International SRL (piese turnate din lemn densificat), Alt Stil Drobeta-Turnu Severin (confecții textile diverse), Boletus Impex Șimian (ciuperci).

8. Forța de muncă și veniturile salariale

8.1. Populația ocupată

La 31 decembrie 2011, populația ocupată din județul Mehedinți totaliza 105,4 mii persoane, repartizate pe ramuri de activitate cu precădere în industrie și agricultură, după cum rezultă din graficul 8.1.

Grafic 8.1. Repartizarea forței de muncă pe domenii de activitate în anul 2011



Analizând intervalul 2007-2011 în privința numărului mediu de salariați, se constată că, după o perioadă caracterizată de evoluții pozitive (până în 2008), în anii 2009-2010 s-au înregistrat scăderi atât la nivel de țară, cât și la nivel de județ (Grafic 8.2.).

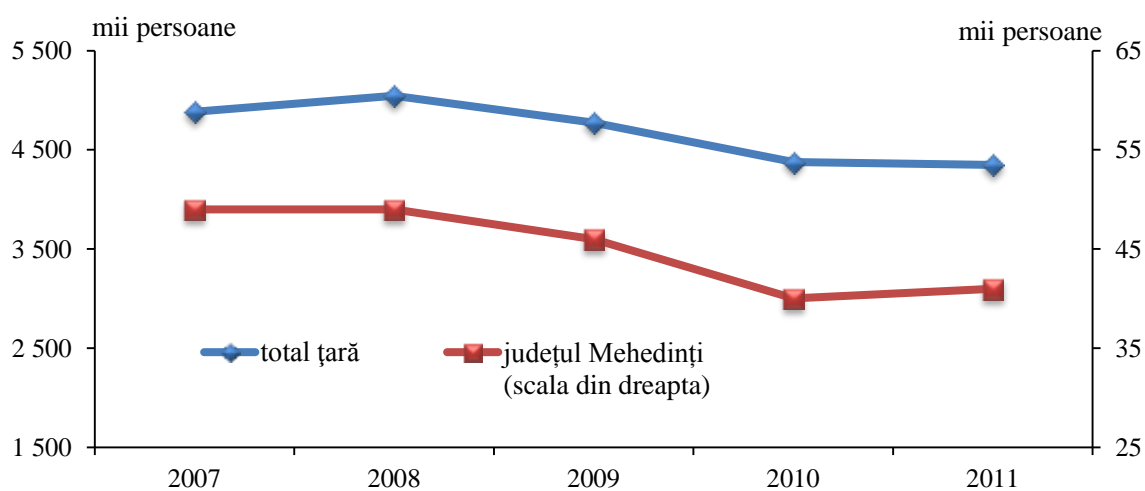
Numărul de salariați

	2007	2008	2009	2010	2011
Total țară	4 885	5 046	4 774	4 376	4 349
Județul Mehedinți	49	49	46	40	41

mii persoane

Sursa: INS

Grafic 8.2. Evoluția numărului mediu al salariaților



8.2. Șomeri

La acest indicator cea mai nefavorabilă evoluție a fost consemnată în anul 2009, când la nivelul țării numărul șomerilor a crescut cu 75,83 la sută, iar la nivelul județului Mehedinți cu 51,88 la sută. În anul 2010, indicatorul a înregistrat o ușoară ameliorare care a continuat și în anul 2011 (Grafic 8.3.).

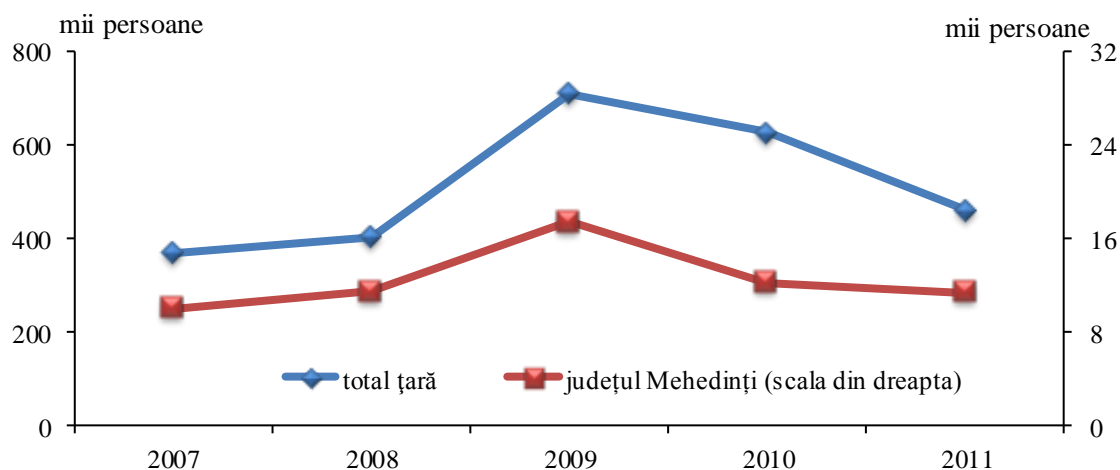
Numărul de șomeri

mii persoane

	2007	2008	2009	2010	2011
Total țară	367,84	403,44	709,38	626,96	461,01
Județul Mehedinți	9,96	11,43	17,36	12,22	11,37

Sursa: INS

Grafic 8.3. Evoluția numărului de șomeri



Sursa: INS

În ceea ce privește rata șomajului, pe țară și pe județul Mehedinți, datele se prezintă astfel:

Rata șomajului

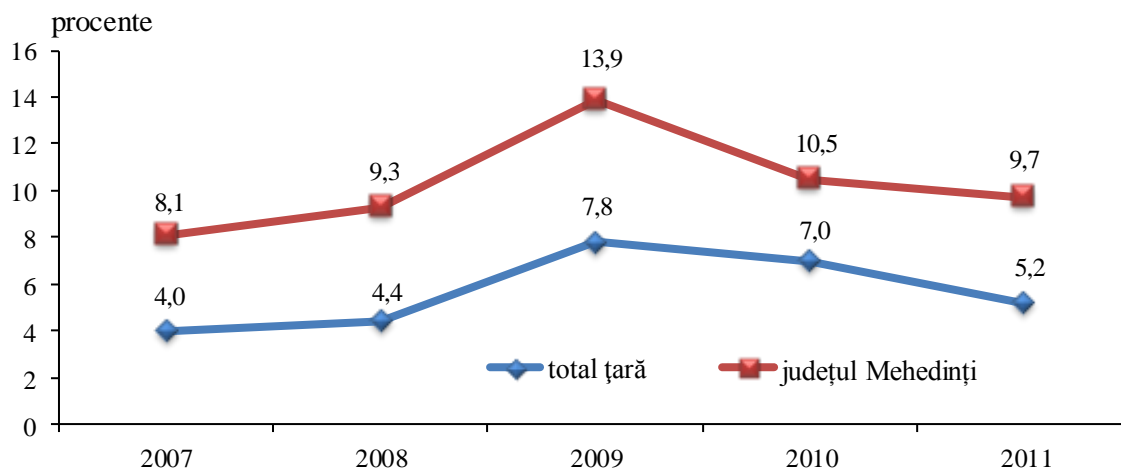
procente

	2007	2008	2009	2010	2011
Total țară	4,0	4,4	7,8	7,0	5,2
Județul Mehedinți	8,1	9,3	13,9	10,5	9,7

Sursa: INS

Rata șomajului a urmat tendința consemnată la nivelul numărului de șomeri, înregistrând valori ridicate în anul 2009, respectiv 7,8 la sută la nivelul țării și 13,9 la sută la nivelul județului Mehedinți (Grafic 8.4).

Grafic 8.4. Evoluția ratei șomajului

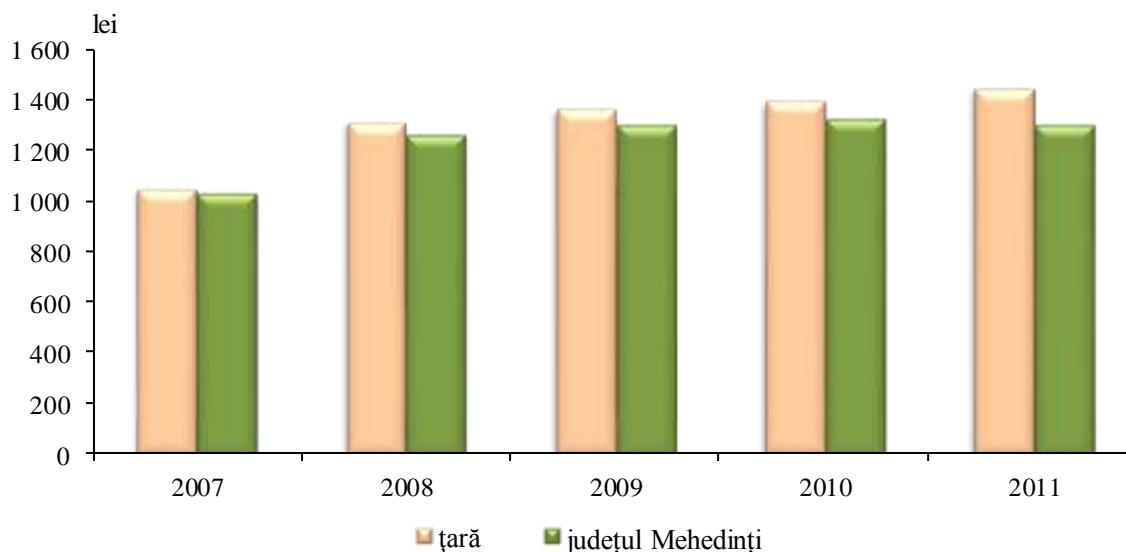


Sursa: INS

8.3. Câștigul salarial nominal mediu net lunar

Salariul nominal mediu net lunar la nivel de țară și pe județul Mehedinți a fost în creștere în perioada 2008-2010. În anul 2011 se înregistrează o ușoară scădere a salariului net lunar la nivel de județ. În evoluție, datele privind câștigul salarial nominal mediu net lunar sunt prezentate în graficul 8.5.

Grafic 8.5. Evoluția câștigului salarial nominal mediu net lunar



Sursa: INS

9. Activitate bancară

9.1. Rețeaua bancară

În județul Mehedinți, la 31 decembrie 2012, își desfășurau activitatea 44 unități bancare aparținând unui număr de 17 instituții de credit din cele 41 înscrise în Registrul instituțiilor de credit. Rețeaua bancară este reprezentată în teritoriu, în fiecare oraș existând una sau mai multe unități aparținând instituțiilor de credit. Din instituțiile de credit cu un număr mare de unități deschise în județul Mehedinți amintim: BRD – Groupe Société Générale cu 12 unități, BCR cu 9 unități, Banca Transilvania cu 5 unități, Raiffeisen Bank cu 4 unități.

Nr. crt.	Denumirea instituției de credit	Număr sucursale	Număr agenții
1.	Alpha Bank România S.A.	-	1
2.	Banca Comercială Intesa Sanpaolo România S.A.	1	-
3.	Bank Leumi România S.A.	1	-
4.	BRD - Groupe Société Générale S.A.	1	11
5.	Banca Comercială Carpatica S.A.	1	-
6.	Banca Comercială Română S.A.	2	7
7.	Banca Românească S.A. – Membră a Grupului National Bank of Greece	1	-
8.	Banca Transilvania S.A.	1	4
9.	Bancpost S.A.	1	-
10.	CEC Bank S.A.	1	-
11.	Garanti Bank S.A.	-	1
12.	Nextebank S.A.	1	-
13.	OTP Bank România S.A.	1	-
14.	Piraeus Bank România S.A.	-	1
15.	Raiffeisen Bank S.A.	-	4
16.	Unicredit Țiriac Bank S.A.	1	-
17.	Volksbank România S.A.	2	-
TOTAL		15	29

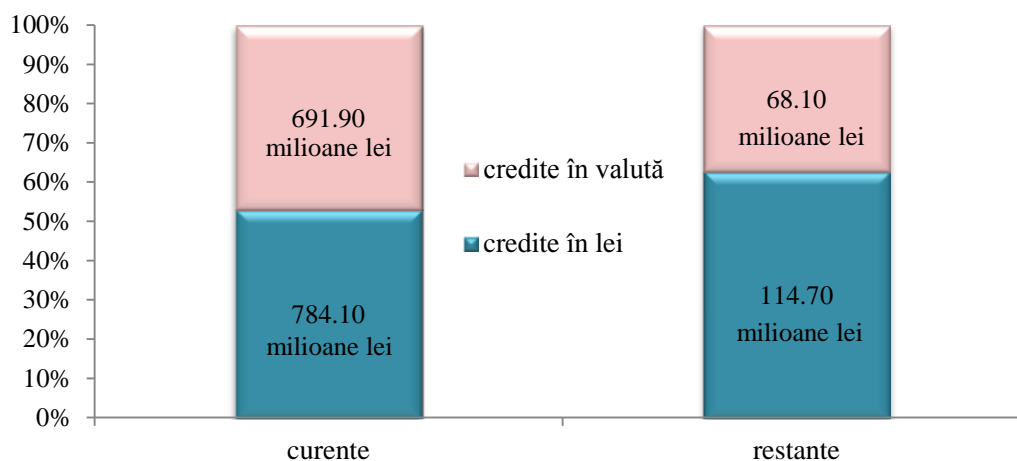
Sursa: BNR

9.2. Credite bancare

La 31 decembrie 2012 în județul Mehedinți se înregistrau credite în valoare de 1 658,8 milioane lei, din care 54,18 la sută erau denominate în lei, iar 45,82 la sută în valută.

La această dată ponderea creditelor restante a fost de 12,76 la sută în cazul creditelor în lei și de 8,96 la sută în cazul celor în valută (Grafic 9.1.).

Grafic 9.1. Structura creditelor la 31.12.2012 în județul Mehedinți



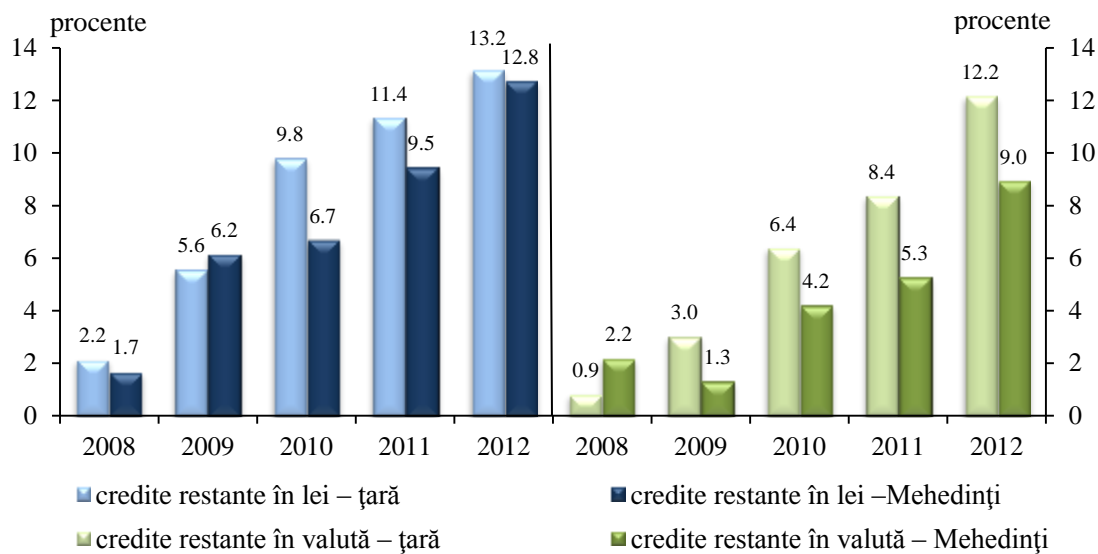
Sursa: INS

În perioada 2008-2012, ponderea creditelor restante în lei la nivelul județului Mehedinți a înregistrat aceeași tendință de creștere ca și ponderea creditelor restante în lei la nivel de țară. Și ponderea creditelor restante în valută la nivelul județului Mehedinți a crescut în perioada analizată, cu excepția anului 2009 când a înregistrat o ușoară scădere (Grafic 9.2.).

Credite acordate		2008	2009	2010	2011	2012
Total țară	Total credite lei	83 746,1	79 788,4	77 455,5	81 825,0	85 079,8
	Credite restante lei	1 812,1	4 465,2	7 602,4	9 295,6	11 217,0
	Total credite valută	115 360,7	121 404,8	133 391,2	143 340,3	143 310,7
	Credite restante valută	988,4	3 692,2	8 552,0	12 033,4	17 475,6
Județul Mehedinți	Total credite lei	1 105,0	1 066,9	1 037,6	943,1	898,8
	Credite restante lei	18,8	65,9	69,6	89,3	114,7
	Total credite valută	668,0	711,4	731,9	785,7	760,0
	Credite restante valută	14,8	9,5	30,9	41,6	68,1

Sursa: BNR

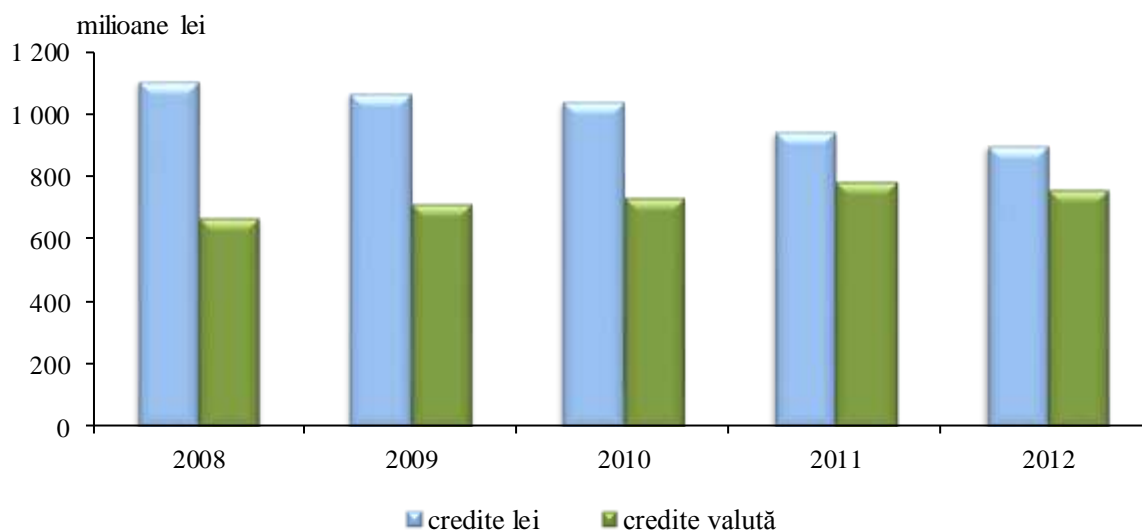
Grafic 9.2. Evoluția ponderii creditelor restante în total credite



Sursa: INS

Analiza în structură a creditelor din județul Mehedinți după moneda de denominare, în perioada 2008-2012, ne arată că ponderea celor în lei a depășit-o constant pe cea a creditelor în valută, care a crescut în toată această perioadă (Grafic 9.3.).

Grafic 9.3. Structura creditelor bancare, după moneda de denominare

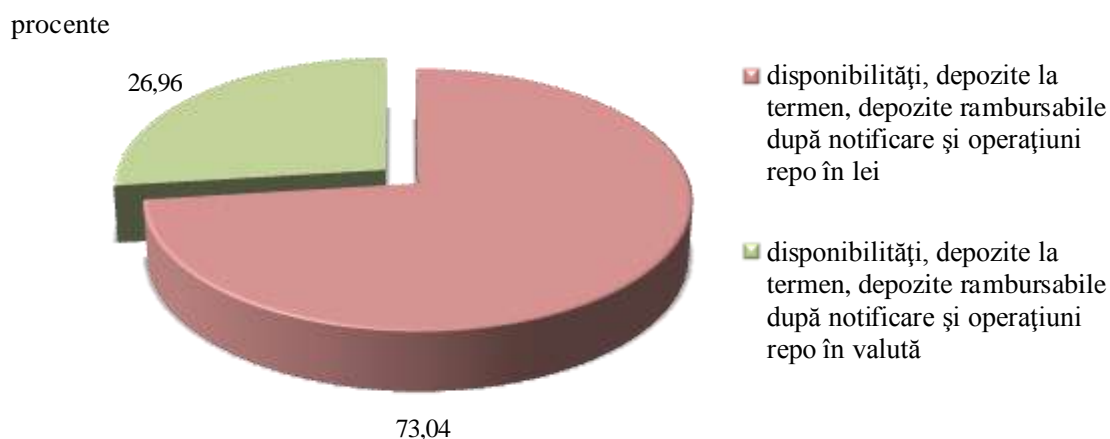


Sursa: INS

9.3. Depozite bancare

La 31 decembrie 2012 județul Mehedinți înregistra disponibilități, depozite la termen, depozite rambursabile după notificare și operațiuni *repo* în valoare totală de 915,5 milioane lei, din care 73,04 la sută erau denuminate în lei, iar 26,96 la sută în valută (Grafic 9.4.).

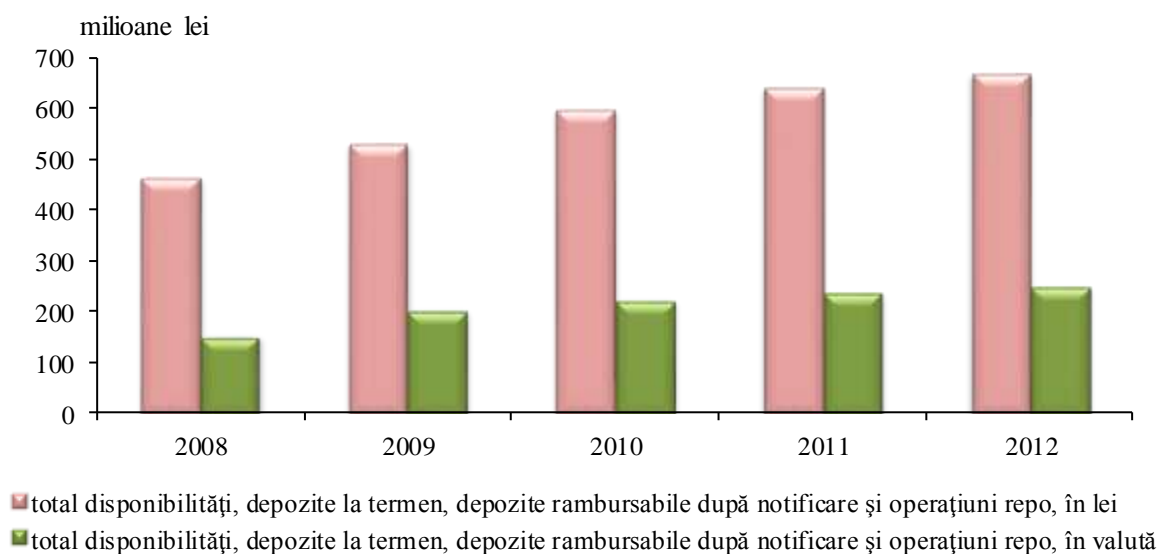
Grafic 9.4. Structura pe mone de de denominare a disponibilităților, depozitelor la termen, depozitelor rambursabile după notificare și operațiunilor *repo* la 31.12.2012



Sursa: BNR

Analizând în structură depozitele bancare pentru perioada 2008-2012, după moneda de denominare, observăm că cele în lei au ponderi mai mari în fiecare an (Grafic 9.5.).

Grafic 9.5. Structura depozitelor bancare în funcție de moneda de denominare



Sursa: BNR

9.4. Evoluția creditelor și a disponibilităților, depozitelor la termen, depozitelor rambursabile după notificare și operațiunilor *repo*

În perioada 2007-2011, evoluția creditelor și a disponibilităților, depozitelor la termen, depozitelor rambursabile după notificare și a operațiunilor *repo* a fost următoarea:

milioane lei

Județul Mehedinți	2008	2009	2010	2011	2012
Credite în lei	1 105,0	1 066,9	1 037,6	943,1	898,8
Credite în valută	668,0	711,4	731,9	785,7	760,0
Total credite	1 773,0	1 778,3	1 769,5	1 728,8	1 658,8
Disponibilități, depozite la termen, depozite rambursabile după notificare și operațiuni <i>repo</i> – lei	464,4	530,0	599,1	641,2	668,7
Disponibilități, depozite la termen, depozite rambursabile după notificare și operațiuni <i>repo</i> – valută	149,3	200,6	220,5	234,7	246,8
Total disponibilități, depozite la termen, depozite rambursabile după notificare și operațiuni <i>repo</i>	613,7	730,6	819,6	875,9	915,5

Sursa: BNR

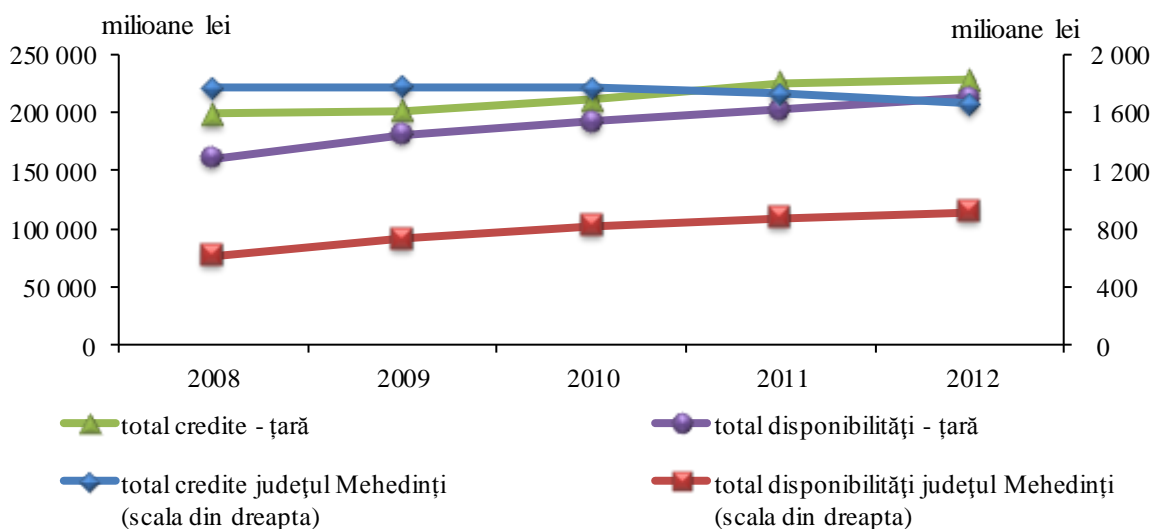
milioane lei

Total țară	2008	2009	2010	2011	2012
Credite în lei	83 746,1	79 788,4	77 455,5	81 825,0	85 079,8
Credite în valută	115 360,7	121 404,8	133 391,2	143 340,3	143 310,7
Total credite	199 106,8	201 193,2	210 846,7	225 165,3	228 390,5
Disponibilități, depozite la termen, depozite rambursabile după notificare și operațiuni <i>repo</i> – lei	101 170,7	105 440,7	116 734,0	128 161,3	128 522,0
Disponibilități, depozite la termen, depozite rambursabile după notificare și operațiuni <i>repo</i> – valută	59 588,3	75 538,0	75 410,7	74 287,7	84 083,8
Total disponibilități, depozite la termen, depozite rambursabile după notificare și operațiuni <i>repo</i>	160 759,0	180 978,7	192 144,7	202 449,0	212 605,8

Sursa: BNR

În perioada analizată, valoarea totală a disponibilităților din județul Mehedinți urmează tendința de creștere constantă în termeni nominali înregistrată la nivel național. În schimb, valoarea totală a creditelor acordate în județul Mehedinți a consemnat un declin, în termeni nominali, în anii 2010-2012 (Grafic 9.6.).

Grafic 9.6. Evoluția creditelor și a disponibilităților, de pozitelor la termen, depozitelor rambursabile după notificare și a operațiunilor repo



Sursa: BNR

10. Investiții străine

În județul Mehedinți, cele mai reprezentative unități care raportează investiții străine directe sunt:

Nr. crt.	Denumire	Obiect de activitate	Cota de participare străină (%)	Cifra de afaceri 2011 (milioane lei)
1	SC New Company Recycling SRL	Recuperarea materialelor reciclabile sortate	100	267,7
2	SC Severnav SA	Construcția de nave și structuri plutitoare	29,04	118,9
3	SC Cildro Plywood SRL	Fabricarea de furnire și a panourilor de lemn	49	27,4
4	SC Forsev SA	Fabricarea produselor metalice obținute prin deformare plastică, metalurgia pulberilor	71,66	22,5
5	SC Euro Tyres Manufacturing SRL	Fabricarea anvelopelor și a camerelor de aer, reșaparea și refacerea anvelopelor	100	20,6
6	SC Cildro SA	Fabricarea de furnire și a panourilor de lemn	42,92	11,5
7	SC Euroboiler SRL	Producția generatoarelor de aburi (cu excepția cazanelor pentru încălzire centrală)	100	9,4
8	SC Horizon Shipping SRL	Transportul de marfă pe căi navigabile interioare	49	5,5
9	SC RBS Exim SRL	Fabricarea bijuteriilor și articolelor similare din metale și pietre prețioase	100	3,8
10	SC Sevam SA	Fabricarea echipamentelor de ridicat și manipulare	95,98	3,1
11	SC Abraxa International SRL	Taierea și rindeluirea lemnului	100	2,8
12	SC LBL Silver SRL	Fabricarea bijuteriilor și articolelor similare din metale și pietre prețioase	100	2,6
13	SC Montecavallo SRL	Cultivarea cerealelor (exclusiv orez), plantelor leguminoase și a plantelor producătoare de semințe oleaginoase	100	2,5
14	SC Viticola Corcova SRL	Cultivarea strugurilor	50	1,4
15	SC Eurosub RO SRL	Construcția de nave și structuri plutitoare	100	0,8

Sursa: BNR

Bibliografie

- Ghinea, Dan *Enciclopedia geografică a României*, Editura Enciclopedică, București, 2002
- Vlăsceanu, Gheorghe *Orașele României: mică enciclopedie*, Editura Odeon, București, 1998
- Banca Națională a României,
Institutul Național de Statistică *Investiții străine directe în România în anul 2010*
- Comisia Națională de
Prognoză *Proiecția principalilor indicatori economico-sociali în profil teritorial până în 2016 – februarie 2013*
Proiecția principalilor indicatori macroeconomici pentru perioada 2013-2016 – mai 2013
- Institutul Național de Statistică *Anuarul statistic al României 2009*
Anuarul statistic al României 2010
Anuarul statistic al României 2011
Anuarul statistic al României 2012
Repere economice și sociale regionale: Statistică teritorială – 2011
Repere economice și sociale regionale: Statistică teritorială – 2012
Repere economice și sociale regionale: Statistică teritorială – 2013
Conturile naționale regionale 2003 – 2008
Conturile naționale regionale 2008 – 2009
Conturile naționale regionale 2008 – 2010
- Institutul Național de
Statistică, Direcția Județeană
de Statistică Mehedinți *Anuarul statistic al Județului Mehedinți – Ediția 2010*
Anuarul statistic al Județului Mehedinți – Ediția 2011
Anuarul statistic al Județului Mehedinți – Ediția 2012
- Oficiul Național al Registrului
Comerțului *Operațiuni în registrul central al comerțului – Sinteza statistică a datelor din registrul central al comerțului – la 31 decembrie 2011*
Societăți comerciale cu participare străină la capital – sinteza statistică a datelor din registrul central al comerțului – la 31 decembrie 2011